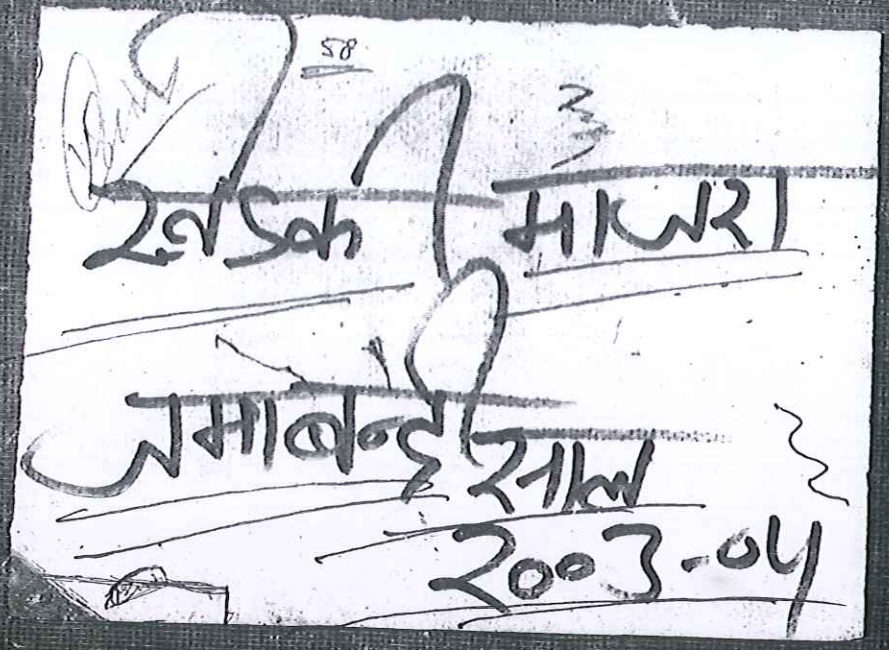
58
इयत्ता 3 री
समाजवंदी रजाल
2003-04

972/D.L.R.—H.G.P., Kh...

जमाबन्दी गांव रवेड़ी/माहलरा-चन्नौट तहसील व जिला यमुनानगर साल 2003-04

1	2	3	4	5	6	7	8	9	10	11	12
खेवट या जमाबन्दी नम्बर	खतौनी नम्बर	नाम तरफ या पत्ती और जमा सहित नम्बरदार का नाम	विवरण सहित मालिक का नाम	विवरण सहित काश्तकार का नाम	कुएं या सिंचाई के अन्य साधन का नाम	नम्बर खसरा या मुरब्बे और कीले का नम्बर	रकबा और किस्म जमीन	हर और संख्या के ब्यौरे के साथ लगान जो मुजारा देना है	हिस्सा या हकीयत का फैसला और बाद का ढंग	माल और सकाई के ब्यौरे सहित नामे	अभ्युक्ति
11/11	15		प्रेमपाल-कृष्ण कुमार-रमेश कुमार-शेरसिंह पुत्र बाग सिंह हर-चार समाया 1/2 भाग व जयसिंह पुत्र जगत सिंह 1/2 भाग	स्वकाश्त Shamlat 61/-	9/21	20 8/3 9/1 9/2 10/1 10/2 38 14/2 15/1 16/2	3-4 चाही 5-0 चाही 3-0 चाही 4-13 चाही 2-1 चाही 4-0 चाही 6-16 चाही 6-6 चाही		कब्जा व परता बराबर के हिस्से	14-08 माल 9-09 खरीफ 4-99	2663 किसान पंचायत 2983 बैम 2996 पंचायत 3099 बैम 3103 बैम 3470 पट्टा 3714 नदी पट्टा 4023 बैम 4069 पंचायत 4124 पटवार 4152 किसान 4166 पट्टानामा 4167 पट्टानामा 4224 पट्टानामा



54		
13	8-0	चाहि
14	8-0	चाहि
15	8-0	चाहि
16/1	0-7	चाहि
16/2	7-0	चाहि
17	7-7	चाहि
55		
11/2	4-9	चाहि
10	8-0	चाहि
11/1	3-11	चाहि
20/1	5-11	चाहि
किला 18	95-5	चाहि

R.D.

पटवारी कानूनगो फार्म नं० 19

बाबन्दी गांव रजैली/मालरा-चन्नलेट तहसील या जिला शुड़गाव्वां साल 2003-2004

1	2	3	4	5	6	7	8	9	10	11	12
हदबस्त का नम्बर	खतौनी का नम्बर	नाम तरफ या पत्ती और जमा सहित नम्बरदार का नाम	विवरण सहित मालिक का नाम	विवरण सहित काश्तकार का नाम	कुएं या सिंचाई के अन्य साधन का नाम	नम्बर खसरा या मुरब्बे और कीले का नम्बर	रकबा और किस्म जमीन	दर और संख्या के ब्यौरे के साथ लगान जो मुजारा देता है	हिस्सा या हकीयत का पैमाना और बांट का ढंग	साल और सफाई के ब्यौरे सहित नाम	अभ्युक्ति
14	18		रनजीत सिंह - नैतरम पुत्र शिवनाथ पुरा मन्नू समभाग 1/3 भाग संगरेम पुत्र क्रीरम पुरा तुलाराम 1/6 भाग पद्दा पुरा लीला पुरा मनूल 1/3 भाग विजय सिंह - तुरे दे सिंह - राजकुमार पुत्र व क्रीमती मनीष देवी - कान्ती देवी पुत्र्यें देवी पुत्रीगण व क्रीमती	खुदकाश्त खसरा नं० 756 के हिस्सा 16-8-2018 नं० 55/15 मिन 56/10-11 7-3 1-16 उत्तर तहत चारों ④ हदों मुश्तरका रकबे 2-12 नं० 604 21 कनाल नं० 55/15 मिन 51/3/8/014 10-11 7-3 1-16 उत्तर 42170 के तहत हदों ④ हदों मुश्तरका	अन्न जाता	55/15	8-0 चाही		कहला व पस्ती	20-69 माल	2629 हरियाणा (P.W.D)
						19	7-7 चाही		खसरा	13-33	×2755 बैंक
						56/10	1-16 चाही		खसरा	तिवारी	×2857 विकास ×2994 बैंक
									खसरा	7-36	×2995 बैंक
						11	3-12 चाही	806			× 3035 बैंक
	19			खुदकाश्त रनजीत सिंह हिस्सेदार	9/21	9/18/2	5-0 चाही	619 18 फिक्स वसीयत 3818 विरासत 3035			×3070 बैंक ×3100 बैंक ×3101 बैंक ×3102 बैंक ×3104 बैंक
	20		सरोज विवाहा समासिंह पुत्र क्रीरम समभाग 1/6 भाग	खुदकाश्त नैतरम हिस्सेदार	9/21	9/23	5-0 चाही	3784 बैंक 3915 बैंक 4129 बैंक 4179 ट्रांसफरड्रीड			×3470 पद्दा 3500 तक

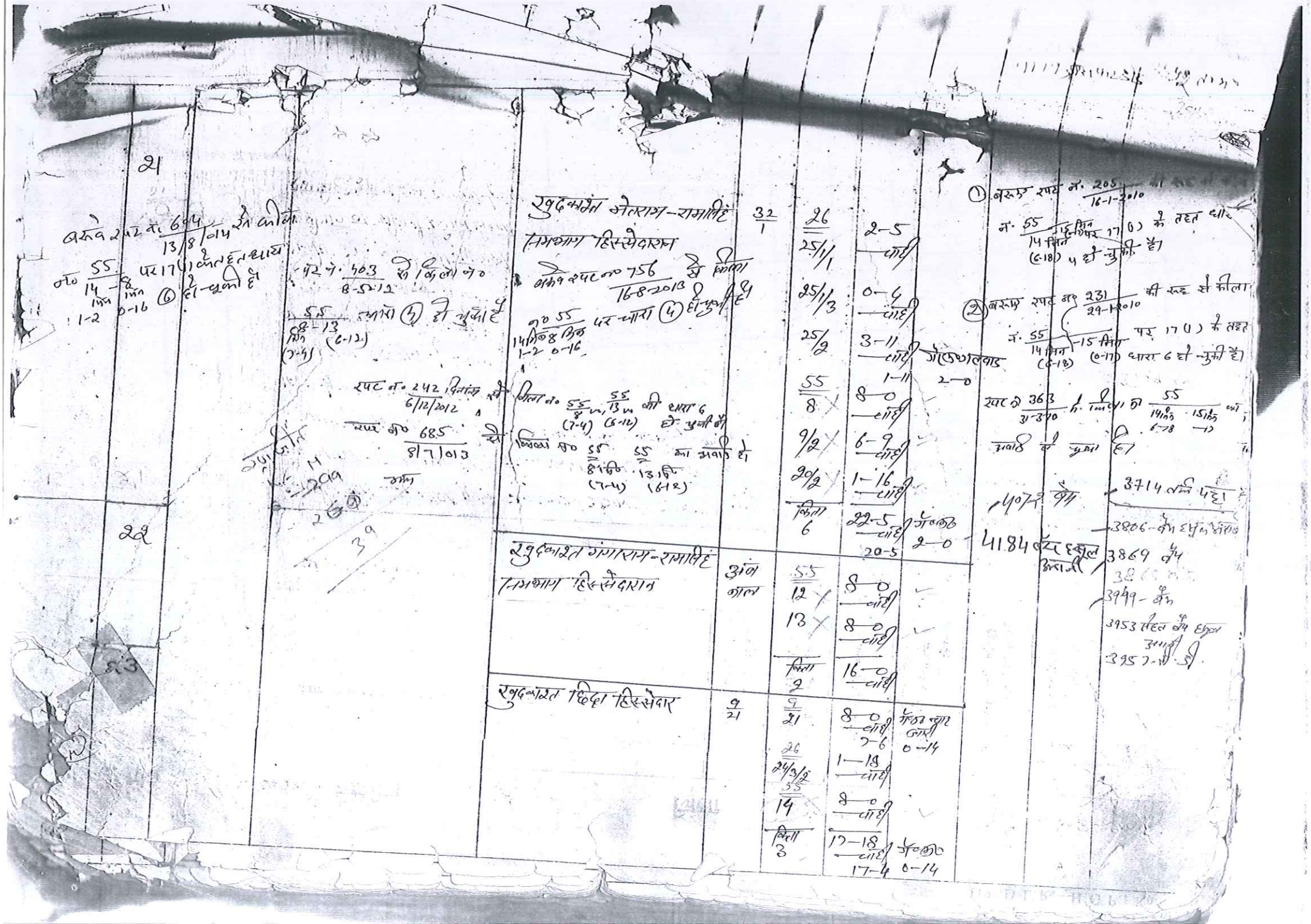

21

बरुक 242 वं. 644 / 13/8/014 से कीमो
नं० 55 / 14 मिन 1-2 मिन 0-16 पर 17(1) के तहत धारा ⑥ हो चुकी है

42 वं. 403 / 8-5-12 से किला नं० 55 / 8कि 13कि (7-4) (6-12) धारा ⑤ हो चुकी है

रपट नं० 242 दिनांक 6/12/2012 थाने
रपट नं० 685 / 8/7/013 की

ग्राम जोत
H
209
2 60

22

23

रघुदयाल गंगाराम-रामाहिं 32/1 तामझाम हिस्सेदारान

अर्क्ष रपट नं० 756 / 16-8-2013 से किला नं० 55 / 14मिन 8मिन 1-2 0-16 पर धारा ⑤ हो चुकी है

किला नं० 55/8 मि, 55/13 मि की धारा 6 (7-4) (6-12) हो चुकी है
किला नं० 55 8कि 13कि (7-4) (6-12) का मवाजे है

26			
25/1/1	2-5	चाही	
25/1/3	0-4	चाही	
25/2	3-11	चाही	गैरमुमकिन नाला 1-11 2-0
55/8	8-0	चाही	
9/2	6-9	चाही	
20/2	1-16	चाही	
किता 6	22-5	चाही	गैरमुमकिन 2-0 20-5

रघुदयाल गंगाराम-रामाहिं तामझाम हिस्सेदारान — अंक काल

55			
12	8-0	चाही	
13	8-0	चाही	
किता 2	16-0	चाही	

रघुदयाल छिद्दा हिस्सेदार — 9/21

9/21	8-0	चाही	गैरमुमकिन नाला 7-6 0-14
26	1-18	चाही	
24/3/2			
55/14	8-0	चाही	
किता 3	17-18	चाही	गैरमुमकिन 17-4 0-14

① बरुक रपट नं० 205 / 16-1-2010 नं० 55 / 14 मिन (6-18) 4 हो चुकी है (गैरमुमकिन 17(1) के तहत धारा

② बरुक रपट नं० 231 / 29-1-2010 की रूह से किला नं० 55 / 14 मिन (6-18) 15 मिन (0-17) पर 17(1) के तहत धारा 6 हो चुकी है)

रपट नं० 363 / 31-3-10 में 55 / 14मि 15कि 6-18 को मवाठ की जमा है

4.07 है० 3714 वर्ग गज

4184 वर्ग फुट

3806 - का घासनी जमीन
3869 वर्ग
3949 - वर्ग
3953 वर्ग फुट
3957 - वर्ग

		[illegible]			किता 11	84-0	चाही	गैरमजरुआ 83-10	ख-10	4029 / 4030 4249 बंध 4250 बंध
		मौलिक हकीयत अप मदहूना			किता 19	12-4-16 चाही	गैरमजरुआ 124-6	0-10		
127 / 110	203 / 199	नकछेदी सिंह पुत्र उदय सिंह पुत्र बद्दू 1/4 भाग व धर्मेन्द्र कुमार सत्यवान पुत्रान नकछेदी पुत्र उदय सिंह समभाग 1/3 भाग— सुन्दर लाल — मोछिद्द सिंह रणवीर सिंह — रामचन्द्र — चन्दरभान — सत्यवान सुरेन्द्रपाल पुत्रान रिसाल सिंह पुत्र रखैया हर सात समभाग 1/2 भाग— कि० बर्मई	पुनर्दखल		54/19	7-7	चाही	कब्जा व दस्त बमारद एकदख्त ऐक (1)		2577 किसान अंडरहेड खेसरे के 330क्र दर्ज हो रपट न. 72 21-10-04 3091 बंध 3093 बंध 3425 बंध 3470 पट्टा 3554 तर्क पट्टा 3689 विरासत 3714 तर्क पट्टा 3872 बंध 3875 बंध
					20	6-16	चाही			
					22	8-0	चाही			
					54/1	8-0	चाही			
					2	8-0	चाही			
					किता 5	38-3	चाही			
128 / 11	204 / 14	लक्ष्मीनारायण पुत्र मंगरू पुत्र देवीसिंह 1/2 भाग — दुरेन्द्र पाल — मोहिन्द्र सिंह — रणवीर सिंह — रामचन्द्र — चन्द्रभान सत्यवान — सुरेन्द्र पाल पुत्रान रिसाल सिंह पुत्र रखैया समभाग 1/2 भाग — — —	चन्दी पुत्र रामदास पुत्र रामजीलाल गैर मौरूसी		54/28	8-0	चाही	कब्जा व दस्त बमारद एकदख्त ऐक (1)		3247 वसीयत 3689 विरासत 3712 बंध 3877 [illegible]

(14) (15)

1192/D.L.R.—H.G.P., Knl.

1192/D.L.R.—H.G.P., Knl.

पटवारी कानूनगो कर्म नं० 5 7 10

जरूमाबाद गाव देवेड़ी मानसा-चनोट तहसील व जिला सुरेन्द्रगढ़ साल 2003-04

1 खेवट या जमा बन्दी का नम्बर	2 खतौनी नम्बर	3 नाम तरफ या पत्ती और जमा सहित नम्बरदार का नाम	4 विवरण सहित मालिक का नाम	5 विवरण सहित काश्तकार का नाम	6 कुएं या सिंचाई के अन्य साधन का नाम	7 नम्बर खसरा या मुरब्बे और कीले का नम्बर	8 रकबा और किस्म जमीन	9 हद और संख्या के ब्यौरे के साथ लगान जो मुजारा देता है	10 हिस्सा या हकीयत का पैमाना और बाढ़ का ढंग	11 माल और सबाई के ब्यौरे सहित मांग	12 अभ्युक्ति
149 132	235 22		जगसिंह पुत्र भगतराम पुत्र गुरान आधा 1/2 भाग पुनपाल - कृष्ण कुमार - रमेश कुमार - शेरसिंह पुत्र जगसिंह पुत्र भगतराम - हर पार तमभाग आधा 1/2 भाग	खुदकाश्त रकबा 363 बा-370 है बंजर की 55 मिनट (5-7) का माफी दी चुकी है		20/7/1 7/2 8/1 10/3 25/12/4 5/4	1-0 चाही 1-0 चाही 4-0 चाही 0-15 चाही 1-9 गैर मुमकिन गलबाड़ 8-0 चाही	① बरसर रपट नं. 205/16-1-2010 की रूह से खसरा नं. 55 मिनट (5-7) पर 17(1) के तहत धारा 5 दी चुकी है। ② बरसर रपट नं. 231/29-1-2010 की रूह से खसरा नं. 55 मिनट पर 17(1) के तहत	बरजा व परता बराबर 1 एकड़ 00 (1)		2663 बिरासत ~~2785 बैय~~ 2996 बैय 2988 बय 3099 बैय 3103 बैय 3470 पट्टा

				6	8-0 पाही				3714 तनि पट्टा 3806 – ½ कुंआं 3953 सेहत खेम दुखन मरगो ½ 4023 बुध ½ 4069 खेम 4152 विरासत
				7	8-0 पाही				
				18	7-7 पाही				
				55/1	8-0 पाही			नागपाल 510	
				किता 11	61-11 पाही गैरहाजर 1-9 60-2				
159/149/133	236/223	मंगल सिंह पुत्र सुन्नी पुत्र कल्लू	खुदकाश्त	32/1	3-2 पाही		कब्जा व दस्त बजरद खेवट 61 (1)		2765 विरासत 4225 विरासत वसीयत
		2765 → वसीयत अमल		13/2	4-18 पाही				
				किता 2	8-0 पाही				

पटवारी कानूनगो फार्म नं० 10

1192/D.A.R.—R.G.P., Kol.

जमाबन्दी गांव खेड़ली मानरा-चक्लोट तहसील व जिला गुड़गांवा साल 2003-04

1	2	3	4	5	6	7	8	9	10	11	12
नंबर तबादला	खतौनी नम्बर	जिस तरफ या पत्ती और जमा सहित जमादार का नाम	विवरण सहित मालिक का नाम	विवरण सहित काश्तकार का नाम	कुएं या सिंचाई के अन्य साधन का नाम	नम्बर खसरा या मुरब्बे और कीले का नम्बर	रकबा और किस्म जमीन	दर और संख्या के ब्यौरे के साथ लगान जो चुकाया देता है	हिस्सा या हकीयत का पैमाना और बाड़ का ढंग	माल और सबाई के ब्यौरे सहित नोट	अपूर्ति
355 328	477		नत्थे/सिंह पुत्र उदमा/सिंह पुत्र बदलू 1/6 भाग व मैं/चन्द्र कुमार सत्यवान पुत्रान नत्थे/सिंह पुत्र उदय सिंह समभाग 1/3 भाग ~~1/2 भाग~~ सुन्दरलाल महेन्द्र सिंह - रनबीर सिंह रामचन्द्र - चन्द्रभान - सत्यवान - सुरेन्द्र पाल पुत्रान विशालसिंह पुत्र खेमा हर साह समभाग 1/2 भाग -	रुदलाश्त व जमकुला मालकान		54 11/2 12/2 21 59 9/1 10 11 किला 6	3-8 चाही 3-3 4-0 चाही 8-0 चाही 0-18 चाही 8-0 चाही 8-0 चाही 32-6 चाही 32-	संकलाऊ लगी 0-5 बेदखल 65 मौकी 0-5	कब्जा व परत बजरद मौकद का (1)	3639 विरासत 3714 नत्थे पड़ा साल 2002-03	2577 विरासत 3115 2604 बम्बे पर का 72 मान-0-44 भाग रकबा नं० 336 सावक्त आउ 2604 दी। 3092 तबादिक 3093 बम्बे 3125 बम्बे 3470 पड़ा साल 2002-03 72 21/10/04 नाम साल 2003-04 228 17/11/04 नं० पड़ा नाम हिन्दु की दी अक्टूबर 04 3714 नत्थे पड़ा