

भारतीय विमानपत्तन प्राधिकरण AIRPORTS AUTHORITY OF INDIA

PALM/NORTH/B/061623/763656

एअर आई/आर एलक्यू/एन आर/एलीएम/एन अंसी/2023/404/1908-1911

मालिक का नाम एवं पता : DLF LMTIED
OWNERS Name & Address : DLF SHOPPING MALL 3RD FLOOR ARJUN
MARG DLF CITY PH I GURUGRAM 122002

दिनांक/DATE: 04-07-2023

वैधता/ Valid Up to: 03-07-2031

ऊँचाई की अनुमति हेतु अनापत्ति प्रमाण पत्र (एनओसी) No Objection Certificate for Height Clearance

1) यह अनापत्ति प्रमाण पत्र भारतीय विमानपत्तन प्राधिकरण (भाविप्रा) द्वारा प्रदत्त दायित्वों के अनुक्रम तथा सुरक्षित एवं नियमित विमान प्रचालन हेतु भारत सरकार (नागर विमानन मंत्रालय) की अधिसूचना जी. एस. आर. 751 (ई) दिनांक 30 सितम्बर, 2015, जी. एस. आर. 770 (ई) दिनांक 17 दिसंबर 2020 द्वारा संशोधित, के प्रावधानों के अंतर्गत दिया जाता है।

1. This NOC is issued by Airports Authority of India (AAI) in pursuance of responsibility conferred by and as per the provisions of Govt. of India (Ministry of Civil Aviation) order GSR751 (E) dated 30th Sep.2015 amended by GSR770(E) dated 17th Dec 2020 for safe and Regular Aircraft Operations.

2) इस कार्यालय को निम्नलिखित विवरण के अनुसार प्रस्तावित संरचना के निर्माण पर कोई आपत्ति नहीं है।


2. This office has no objection to the construction of the proposed structure as per the following details:

अनापत्ति प्रमाणपत्र आईडी / NOC ID	PALM/NORTH/B/061623/763656
आवेदक का नाम / Applicant Name*	Pawan Chawla
स्थल का पता / Site Address*	Commercial and Group Housing over as area measuring 5.32 Acres Rect. No. 48 Killa No. 18/2/2, 19/2, 20/1, 20/2, 21, 22, 23, 25 and 3/1/1, Pocket 1, Sector 76,, Village Kherki Daula, Gurgaon, Haryana
स्थल के निर्देशांक / Site Coordinates*	28 23 19.56N 76 59 40.95E, 28 23 21.12N 76 59 40.99E, 28 23 21.13N 76 59 43.43E, 28 23 23.15N 76 59 43.51E, 28 23 22.45N 76 59 45.50E, 28 23 23.15N 76 59 45.50E, 28 23 19.60N 76 59 49.18E, 28 23 18.86N 76 59 49.25E, 28 23 18.68N 76 59 49.86E, 28 23 22.36N 76 59 50.87E
स्थल की ऊँचाई एएमएसएल मीटर में (औसतन समुद्र तल से ऊपर), (जैसा आवेदक द्वारा उपलब्ध कराया गया) / Site Elevation in mtrs AMSL as submitted by Applicant*	241.12 M
अनुमन्य अधिकतम ऊँचाई एएमएसएल मीटर में (औसतन समुद्र तल से ऊपर) / Permissible Top Elevation in mtrs Above Mean Sea Level(AMSL)	471.12 M

क्षेत्रीय मुख्यालय उत्तरी क्षेत्र, परिचालन कार्यालय परिसर रंगपुरी, नई दिल्ली - 110037 दूरभाष संख्या - 91-11-25653566

Regional headquarter Northern Region, Operational Offices Complex Rangpuri, New Delhi-110 037 Tel: 91-11-25653566

" हिंदी पत्रों का स्वागत है। "



भारतीय विमानपत्तन प्राधिकरण AIRPORTS AUTHORITY OF INDIA

PALM/NORTH/B/061623/763656

* जैसा आवेदक द्वारा उपलब्ध कराया गया / As provided by applicant *

3) यह अनापत्ति प्रमाण पत्र निम्नलिखित नियम व शर्तों के अधीन है: -

3. This NOC is subject to the terms and conditions as given below:

क) आवेदक द्वारा उपलब्ध कराए गए स्थल की ऊँचाई तथा निर्देशांक को, प्रस्तावित संरचना हेतु अनुमन्य अधिकतम ऊँचाई जारी करने के लिए प्रयोग किया गया है। भारतीय विमान पत्तन प्राधिकरण, आवेदक द्वारा उपलब्ध कराये गए स्थल की ऊँचाई तथा निर्देशांक की यथार्थता का ना तो उत्तरदायित्व वहन करता है, और ना ही इनको प्रमाणीकृत करता है। यदि किसी भी स्तर पर यह पता चलता है कि वास्तविक विवरण, आवेदक द्वारा उपलब्ध कराए गए विवरण से भिन्न है, तो यह अनापत्ति प्रमाण पत्र अमान्य माना जाएगा तथा क़ानूनी कार्यवाही की जाएगी। सम्बंधित विमान क्षेत्र के प्रभारी अधिकारी द्वारा एयरक्राफ्ट नियम 1994 (भवन, वृक्षों आदि के कारण अवरोध का विध्वंस) के अधीन कार्यवाही की जायगी।

a. Permissible Top elevation has been issued on the basis of Site coordinates and Site Elevation submitted by Applicant. AAI neither owns the responsibility nor authenticates the correctness of the site coordinates & site elevation provided by the applicant. If at any stage it is established that the actual data is different, this NOC will stand null and void and action will be taken as per law. The officer in-charge of the concerned aerodrome may initiate action under the Aircraft (Demolition of Obstruction caused by Buildings and Trees etc.) Rules, 1994".

ख) अनापत्ति प्रमाण पत्र के आवेदन में आवेदक द्वारा उपलब्ध कराए गए स्थल निर्देशांक को सड़क दृश्य मानचित्र और उपग्रह मानचित्र पर अंकित किया गया है जैसा कि अनुलग्नक में दिखाया गया है। आवेदक / मालिक यह सुनिश्चित करे कि अंकित किए गए निर्देशांक उसके स्थल से मेल खाते हैं। किसी भी विसंगति के मामले में, नामित अधिकारी को अनापत्ति प्रमाण पत्र रद्द करने के लिए अनुरोध किया जाएगा।

b. The Site coordinates as provided by the applicant in the NOC application has been plotted on the street view map and satellite map as shown in ANNEXURE. Applicant/Owner to ensure that the plotted coordinates corresponds to his/her site. In case of any discrepancy, Designated Officer shall be requested for cancellation of the NOC.

ग) एयरपोर्ट संचालक या उनके नामित प्रतिनिधि, अनापत्ति प्रमाण पत्र नियमों और शर्तों का अनुपालन सुनिश्चित करने के लिए स्थल (आवेदक या मालिक के साथ पूर्व समन्वय के साथ) का दौरा कर सकते हैं।

c. Airport Operator or his designated representative may visit the site (with prior coordination with applicant or owner) to ensure that NOC terms & conditions are complied with.

घ) संरचना की ऊँचाई (सुपर स्ट्रक्चर सहित) की गणना अनुमन्य अधिकतम ऊँचाई (ए एम एस एल) से स्थल की ऊँचाई को घटाकर की जायेगी। अर्थात्, संरचना की अधिकतम ऊँचाई = अनुमन्य अधिकतम ऊँचाई (-) स्थल की ऊँचाई।

d. The Structure height (including any superstructure) shall be calculated by subtracting the Site elevation in AMSL from the Permissible Top Elevation in AMSL i.e. Maximum Structure Height = Permissible Top Elevation minus (-) Site Elevation.

च) अनापत्ति प्रमाण पत्र जारी करना, भारतीय एयरक्राफ्ट एक्ट 1934, के सैक्शन 9-A तथा इसके अंतर्गत समय-समय पर जारी अधिसूचनाएँ तथा एयरक्राफ्ट नियम (1994 भवन, वृक्षों आदि के कारण अवरोध का विध्वंस) के अधीन है।

e. The issue of the 'NOC' is further subject to the provisions of Section 9-A of the Indian Aircraft Act, 1934 and any notifications issued there under from time to time including, "The Aircraft (Demolition of Obstruction caused by Buildings and Trees etc.) Rules, 1994".


छ) कोई भी रेडियो/ टीवी एंटीना, लाइटनिंग अरेस्टर, सीढ़िया, मुम्टी, पानी की टंकी अथवा कोई अन्य वस्तु तथा किसी भी प्रकार के संलग्नक उपस्कर पैरा 2 में उल्लेखित अनुमन्य अधिकतम ऊँचाई से ऊपर नहीं जानी चाहिए।

f. No radio/TV Antenna, lightening arresters, staircase, Mumty, Overhead water tank or any other object and attachments of fixtures of any kind shall project above the Permissible Top Elevation as indicated in para 2.

क्षेत्रीय मुख्यालय उत्तरी क्षेत्र, परिचालन कार्यालय परिसर रंगपुरी, नई दिल्ली - 110037 दूरभाष संख्या - 91-11-25653566

Regional headquarter Northern Region, Operational Offices Complex Rangpuri, New Delhi-110 037 Tel: 91-11-25653566

" हिंदी पत्रों का स्वागत है। "



भारतीय विमानपत्तन प्राधिकरण AIRPORTS AUTHORITY OF INDIA

PALM/NORTH/B/061623/763656

ज) विमानक्षेत्र संदर्भ बिंदु के 8 KM के भीतर तेल, बिजली या किसी अन्य ईंधन का उपयोग जो उड़ान संचालन के लिए धुएं का खतरा पैदा नहीं करता है, ही मान्य है।

g. Use of oil, electric or any other fuel which does not create smoke hazard for flight operation is obligatory, within 8 KM of the Aerodrome Reference Point

झ) यह प्रमाणपत्र इसके जारी होने की तारीख से 8 साल की अवधि के लिए वैध है। एक बार रिवेलीडेशन की अनुमति दी जा सकती है, बशर्ते कि इस तरह का अनुरोध एनओसी की समाप्ति की तारीख से छह महीने के भीतर किया जाए और प्रारंभिक प्रमाणपत्र 8 साल की वैधता अवधि के भीतर प्राप्त किया जाए।

h. The certificate is valid for a period of 8 years from the date of its issue. One-time revalidation shall be allowed, provided that such request shall be made within six months from the date of expiry of the NOC and commencement certificate is obtained within initial validity period of 8 years.

ट) भवन के निर्माण के दौरान या उसके बाद किसी भी समय स्थल पर ऐसी कोई भी लाइट या लाइटों का संयोजन नहीं लगाया जाएगा जिसकी तीव्रता, आकृति या रंग के कारण वैमानिक ग्राउंड लाइटों के साथ भ्रम उत्पन्न हो। विमान के सुरक्षित प्रचालन को प्रभावित करने वाली कोई भी गतिविधि मान्य नहीं होगी।

i. No light or a combination of lights which by reason of its intensity, configuration or colour may cause confusion with the aeronautical ground lights of the Airport shall be installed at the site at any time, during or after the construction of the building. No activity shall be allowed which may affect the safe operations of flights.

ठ) आवेदक द्वारा विमानपत्तन पर या उसके आसपास विमान से उत्पन्न शोर, कंपन या विमान प्रचालन से हुई किसी भी क्षति के विरुद्ध कोई शिकायत/दावा नहीं किया जाएगा।

j. The applicant will not complain/claim compensation against aircraft noise, vibrations, damages etc. caused by aircraft operations at or in the vicinity of the airport.

ड) डे मार्किंग तथा सहायक विद्युत आपूर्ति सहित नाइट लाइटिंग (डीजीसीए भारत की वेबसाइट www.dgca.nic.in पर उपलब्ध) नागर विमानन आवश्यकताएं श्रृंखला 'बी' पार्ट 1 सेक्शन-4 के चैप्टर 6 तथा अनुलग्नक 6 में विनिर्दिष्ट दिशानिर्देशों के अनुसार उपलब्ध कराई जाएगी।

k. Day markings & night lighting with secondary power supply shall be provided as per the guidelines specified in chapter 6 and appendix 6 of Civil Aviation Requirement Series 'B' Part I Section 4, available on DGCA India website: www.dgca.nic.in

ढ) भवन के नक्शे के अनुमोदन सहित अन्य सभी वैधानिक अनापत्ति, संबंधित प्राधिकरणों से लेना आवेदक की जिम्मेदारी होगी, क्योंकि इस ऊँचाई हेतु अनापत्ति प्रमाणपत्र लेने का उद्देश्य सुरक्षित एवं नियमित विमान प्रचालन सुनिश्चित करना है तथा इसे भूमि के स्वामित्व आदि सहित किसी अन्य उद्देश्य/ दावे के लिए दस्तावेज के रूप में प्रयोग नहीं किया जा सकता।

l. The applicant is responsible to obtain all other statutory clearances from the concerned authorities including the approval of building plans. This NOC for height clearances is only to ensure safe and regular aircraft operations and shall not be used as document for any other purpose/claim whatsoever, including ownership of land etc.

ण) इस अनापत्ति प्रमाणपत्र आईडी का मूल्यांकन Chillarki, I.G.I Airport, Rohini Heliport, Safdarjung Airport, Sampla विमानक्षेत्रों के संबंध में किया गया है। यह अनापत्ति प्रमाणपत्र भारतीय विमान पत्तन प्राधिकरण के विमानक्षेत्रों और अन्य लाइसेंस प्राप्त सिविल विमानक्षेत्रों, जो जी. एस. आर. 751 (ई) जी. एस. आर. 770 (ई) द्वारा संशोधित के अनुसूची - III, अनुसूची - IV (भाग- I), अनुसूची- IV (भाग -2; केवल RCS हवाई अड्डे) और अनुसूची- VII में सूचीबद्ध हैं, के लिए जारी किया गया है।

m. This NOC ID has been assessed with respect to the Chillarki, I.G.I Airport, Rohini Heliport, Safdarjung Airport, Sampla Airports. NOC has been issued w.r.t. the AAI Aerodromes and other licensed Civil Aerodromes as listed in Schedule - III, Schedule - IV (Part-I), Schedule- IV (Part-2; RCS Airports Only) and Schedule-VII of GSR 751(E) amended by GSR 770(E)



भारतीय विमानपत्तन प्राधिकरण AIRPORTS AUTHORITY OF INDIA

PALM/NORTH/B/061623/763656

त) यदि स्थल रक्षा विभाग के विमान क्षेत्र के अधिकार क्षेत्र में आता है, जैसा कि जीएसआर 751 (ई) की अनुसूची-V में सूचीबद्ध है, तो आवेदक को रक्षा विभाग से अलग से अनापत्ति प्रमाणपत्र लेना होता है। जीएसआर 751 (ई) जी. एस. आर. 770 (ई) द्वारा संशोधित के नियम 13 के अनुसार, आवेदकों को उन स्थलों के लिये, जो जीएसआर 751 (ई) जी. एस. आर. 770 (ई) द्वारा संशोधित के अनुसूची-IV (भाग -2; आरसीएस हवाई अड्डों के अलावा) के रूप में सूचीबद्ध बिना लाइसेंस वाले विमान क्षेत्र के अधिकार क्षेत्र में आता है, तो संबंधित राज्य सरकार से भी अनापत्ति प्रमाणपत्र लेने की आवश्यकता है।


n. Applicant needs to seek separate NOC from Defence, if the site lies within the jurisdiction of Defence Aerodromes as listed in Schedule - V of GSR 751 E amended by GSR770(E). As per rule 13 of GSR 751 E amended by GSR770(E), applicants also need to seek NOC from the concerned state government for sites which lies in the jurisdiction of unlicensed aerodromes as listed in Schedule-IV (Part-2; other than RCS airports) of GSR 751 E amended by GSR770(E)

थ) अनापत्ति प्रमाण पत्र (एनओसी) की किसी भी त्रुटि/व्याख्या की स्थिति में अंगरेजी अनुवाद ही मान्य होगा।

o. In case of any discrepancy/interpretation of NOC letter, English version shall be valid.

द) स्थल की ऊँचाई और/या संरचना की ऊँचाई के किसी भी विवाद में अनुमन्य अधिकतम ऊँचाई एएमएसएल में ही मान्य होगी।

p. In case of any dispute with respect to site elevation and/or AGL height, Permissible Top Elevation in AMSL shall prevail.

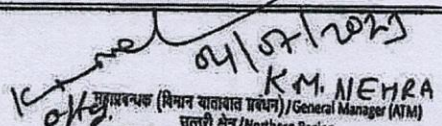
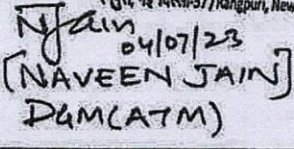



भारतीय विमानपत्तन प्राधिकरण AIRPORTS AUTHORITY OF INDIA

PALM/NORTH/B/061623/763656

क्षेत्र का नाम / Region Name:

उत्तर/NORTH

पदनामित अधिकारी/Designated Officer	
नाम/ पदनाम/दिनांक सहित हस्ताक्षर Name/Designation/Sign with date	 K.M. NEHRA सहायक (विमान वातावरण प्रबंधन)/General Manager (ATM) उत्तरी क्षेत्र/Northern Region भारतीय विमानपत्तन प्राधिकरण/Airports Authority Of India प्रवाहन कार्यालय/Operational Office रंगपुरी नई दिल्ली-37/Rangpuri, New Delhi-37
द्वारा तैयार Prepared by	 Naveen Jain 04/07/23 (NAVEEN JAIN) DGM(ATM)
द्वारा जांचा गया Verified by	 Yashwant Sharan 4/7/2023 Yashwant Sharan JGM (ATM)

ईमेल आईडी / EMAIL ID : noc_nr@aai.aero

फोन/ Ph: 011-25653551

ANNEXURE/अनुसंगक


Distance From Nearest Airport And Bearing/निकटतम विमानक्षेत्र से दूरी और बीयरिंग

Airport Name/ विमानक्षेत्र का नाम	Distance (Meters) from Nearest ARP/निकटतम विमानक्षेत्र संदर्भ बिंदु से दूरी (मीटर में)	Bearing(Degree) from Nearest ARP/निकटतम विमानक्षेत्र संदर्भ बिंदु से बीयरिंग (डिग्री)
Chillarki	32531.22	81.05
I.G.I Airport	22817.07	208.5
Rohini Heliport	40614.42	187.67
Safdarjung Airport	29787.63	222.5
Sampla	50670.24	159.22
NOCID	PALM/NORTH/B/061623/763656	

क्षेत्रीय मुख्यालय उत्तरी क्षेत्र, परिचालन कार्यालय परिसर रंगपुरी, नई दिल्ली - 110037 दूरभाष संख्या - 91-11-25653586

Regional headquarter Northern Region, Operational Offices Complex Rangpuri, New Delhi-110 037 Tel: 91-11-25653586

" हिंदी पत्रों का स्वागत है ।"



PALM/NORTH/B/061623/763656

" हिंदी पत्रों का स्वागत है । "



भारतीय विमानपत्तन प्राधिकरण AIRPORTS AUTHORITY OF INDIA

PALM/NORTH/B/061623/763659

सुरक्षा/भार.स्य.क.प्र./सं.भार./एटीएम/एन १/सी/२०२३/५०५/१९००-१९०३

मालिक का नाम एवं पता DLF LIMITED दिनांक/DATE: 04-07-2023
OWNERS Name & Address DLF SHOPPING MALL 3RD FLOOR ARJUN
MARG DLF CITY PH I GURUGRAM 12202 वैधता/ Valid Up to: 03-07-2031

ऊँचाई की अनुमति हेतु अनापत्ति प्रमाण पत्र (एनओसी) No Objection Certificate for Height Clearance

1) यह अनापत्ति प्रमाण पत्र भारतीय विमानपत्तन प्राधिकरण (भाविप्रा) द्वारा प्रदत्त दायित्वों के अनुक्रम तथा सुरक्षित एवं नियमित विमान प्रचालन हेतु भारत सरकार (नागर विमानन मंत्रालय) की अधिसूचना जी. एस. आर. 751 (ई) दिनांक 30 सितम्बर, 2015, जी. एस. आर. 770 (ई) दिनांक 17 दिसंबर 2020 द्वारा संशोधित, के प्रावधानों के अंतर्गत दिया जाता है।

1. This NOC is issued by Airports Authority of India (AAI) in pursuance of responsibility conferred by and as per the provisions of Govt. of India (Ministry of Civil Aviation) order GSR751 (E) dated 30th Sep.2015 amended by GSR770(E) dated 17th Dec 2020 for safe and Regular Aircraft Operations.

2) इस कार्यालय को निम्नलिखित विवरण के अनुसार प्रस्तावित संरचना के निर्माण पर कोई आपत्ति नहीं है।

2. This office has no objection to the construction of the proposed structure as per the following details:

अनापत्ति प्रमाणपत्र आईडी / NOC ID	PALM/NORTH/B/061623/763659
आवेदक का नाम / Applicant Name*	Pawan Chawla
स्थल का पता / Site Address*	Commercial and Group Housing over as area measuring 24.61 Acres Rect. 58 Killa No. 12/2, 19/1/1, 19/2/1 22 and 23/1, 23/2, 24/1, 25/1 Rect. 59 Killa No. 21, 22, 23, Rect. 64 Killa No. 1, 2, 3, 8/1, 10 13/1/2 Rect. 65 Killa No. 2, 3/1, 3/2, 3/3, 4/1, 4/2, 5/1, 5/2, 6/1, 6/2, 7/1, 7/2, 8, 9, 12/1, 12/2, 13, 14/1, 14/2, 76/5/2, Pocket 3, Sector 76,, Village Kherki Daula, Gurgaon, Haryana
स्थल के निर्देशांक / Site Coordinates*	28 23 11.29N 76 59 21.33E, 28 23 4.67N 76 59 21.67E, 28 23 16.74N 76 59 22.07E, 28 23 16.80N 76 59 23.38E, 28 23 11.27N 76 59 23.52E, 28 23 2.43N 76 59 26.31E, 28 23 3.40N 76 59 26.33E, 28 23 3.42N 76 59 28.65E, 28 23 5.39N 76 59 28.82E, 28 23 5.27N 76 59 33.63E, 28 23 7.26N 76 59 33.66E, 28 23 4.10N 76 59 35.89E, 28 23 7.28N 76 59 36.10E, 28 23 3.80N 76 59 37.50E, 28 23 11.52N 76 59 38.15E
स्थल की ऊँचाई एएमएसएल मीटर में (औसतन समुद्र तल से ऊपर), (जैसा आवेदक द्वारा उपलब्ध कराया गया) / Site Elevation in mtrs AMSL as submitted by Applicant*	242.3 M
अनुमन्य अधिकतम ऊँचाई एएमएसएल मीटर में (औसतन समुद्र तल से ऊपर) / Permissible Top Elevation in mtrs Above Mean Sea Level(AMSL)	477.3 M



भारतीय विमानपत्तन प्राधिकरण AIRPORTS AUTHORITY OF INDIA

PALM/NORTH/B/061623/763659

* जैसा आवेदक द्वारा उपलब्ध कराया गया / As provided by applicant *

3) यह अनापत्ति प्रमाण पत्र निम्नलिखित नियम व शर्तों के अधीन है: -

3. This NOC is subject to the terms and conditions as given below:

क) आवेदक द्वारा उपलब्ध कराए गए स्थल की ऊँचाई तथा निर्देशांक को, प्रस्तावित संरचना हेतु अनुमन्य अधिकतम ऊँचाई जारी करने के लिए प्रयोग किया गया है। भारतीय विमान पत्तन प्राधिकरण, आवेदक द्वारा उपलब्ध कराये गए स्थल की ऊँचाई तथा निर्देशांक की यथार्थता का ना तो उत्तरदायित्व वहन करता है, और ना ही इनको प्रमाणीकृत करता है। यदि किसी भी स्तर पर यह पता चलता है कि वास्तविक विवरण, आवेदक द्वारा उपलब्ध कराए गए विवरण से भिन्न है, तो यह अनापत्ति प्रमाण पत्र अमान्य माना जाएगा तथा कानूनी कार्यवाही की जाएगी। सम्बंधित विमान क्षेत्र के प्रभारी अधिकारी द्वारा एयरक्राफ्ट नियम 1994 (भवन, वृक्षों आदि के कारण अवरोध का विध्वंस) के अधीन कार्यवाही की जायेगी।

a. Permissible Top elevation has been issued on the basis of Site coordinates and Site Elevation submitted by Applicant. AAI neither owns the responsibility nor authenticates the correctness of the site coordinates & site elevation provided by the applicant. If at any stage it is established that the actual data is different, this NOC will stand null and void and action will be taken as per law. The officer in-charge of the concerned aerodrome may initiate action under the Aircraft (Demolition of Obstruction caused by Buildings and Trees etc.) Rules, 1994".

ख) अनापत्ति प्रमाण पत्र के आवेदन में आवेदक द्वारा उपलब्ध कराए गए स्थल निर्देशांक को सड़क दृश्य मानचित्र और उपग्रह मानचित्र पर अंकित किया गया है जैसा कि अनुलग्नक में दिखाया गया है। आवेदक / मालिक यह सुनिश्चित करे कि अंकित किए गए निर्देशांक उसके स्थल से मेल खाते हैं। किसी भी विसंगति के मामले में, नामित अधिकारी को अनापत्ति प्रमाण पत्र रद्द करने के लिए अनुरोध किया जाएगा।

b. The Site coordinates as provided by the applicant in the NOC application has been plotted on the street view map and satellite map as shown in ANNEXURE. Applicant/Owner to ensure that the plotted coordinates corresponds to his/her site. In case of any discrepancy, Designated Officer shall be requested for cancellation of the NOC.

ग) एयरपोर्ट संचालक या उनके नामित प्रतिनिधि, अनापत्ति प्रमाण पत्र नियमों और शर्तों का अनुपालन सुनिश्चित करने के लिए स्थल (आवेदक या मालिक के साथ पूर्व समन्वय के साथ) का दौरा कर सकते हैं।

c. Airport Operator or his designated representative may visit the site (with prior coordination with applicant or owner) to ensure that NOC terms & conditions are complied with.

घ) संरचना की ऊँचाई (सुपर स्ट्रक्चर सहित) की गणना अनुमन्य अधिकतम ऊँचाई (ए एम एस एल) से स्थल की ऊँचाई को घटाकर की जायेगी। अर्थात्, संरचना की अधिकतम ऊँचाई = अनुमन्य अधिकतम ऊँचाई (-) स्थल की ऊँचाई।

d. The Structure height (including any superstructure) shall be calculated by subtracting the Site elevation in AMSL from the Permissible Top Elevation in AMSL i.e. Maximum Structure Height = Permissible Top Elevation minus (-) Site Elevation.

च) अनापत्ति प्रमाण पत्र जारी करना, भारतीय एयरक्राफ्ट एक्ट 1934, के सेक्शन 9-A तथा इसके अंतर्गत समय-समय पर जारी अधिसूचनाएं तथा एयरक्राफ्ट नियम (1994 भवन, वृक्षों आदि के कारण अवरोध का विध्वंस) के अधीन है।

e. The issue of the 'NOC' is further subject to the provisions of Section 9-A of the Indian Aircraft Act, 1934 and any notifications issued there under from time to time including, "The Aircraft (Demolition of Obstruction caused by Buildings and Trees etc.) Rules, 1994".

छ) कोई भी रेडियो/ टीवी एंटीना, लाइटनिंग अरेस्टर, सीढ़िया, मुम्टी, पानी की टंकी अथवा कोई अन्य वस्तु तथा किसी भी प्रकार के संलग्नक उपस्कर पैरा 2 में उल्लेखित अनुमन्य अधिकतम ऊँचाई से ऊपर नहीं जानी चाहिए।

f. No radio/TV Antenna, lightening arresters, staircase, Mumty, Overhead water tank or any other object and attachments of fixtures of any kind shall project above the Permissible Top Elevation as indicated in para 2.



भारतीय विमानपत्तन प्राधिकरण AIRPORTS AUTHORITY OF INDIA

PALM/NORTH/B/061623/763659

ज) विमानक्षेत्र संदर्भ बिंदु के 8 KM के भीतर तेल, बिजली या किसी अन्य ईंधन का उपयोग जो उड़ान संचालन के लिए धुएं का खतरा पैदा नहीं करता है, ही मान्य है।

g. Use of oil, electric or any other fuel which does not create smoke hazard for flight operation is obligatory, within 8 KM of the Aerodrome Reference Point

झ) यह प्रमाणपत्र इसके जारी होने की तारीख से 8 साल की अवधि के लिए वैध है। एक बार रिवेलीडेशन की अनुमति दी जा सकती है, बशर्ते कि इस तरह का अनुरोध एनओसी की समाप्ति की तारीख से छह महीने के भीतर किया जाए और प्रारंभिक प्रमाणपत्र 8 साल की वैधता अवधि के भीतर प्राप्त किया जाए।

h. The certificate is valid for a period of 8 years from the date of its issue. One-time revalidation shall be allowed, provided that such request shall be made within six months from the date of expiry of the NOC and commencement certificate is obtained within initial validity period of 8 years.

ट) भवन के निर्माण के दौरान या उसके बाद किसी भी समय स्थल पर ऐसी कोई भी लाइट या लाइटों का संयोजन नहीं लगाया जाएगा जिसकी तीव्रता, आकृति या रंग के कारण वैमानिक ग्राउंड लाइटों के साथ भ्रम उत्पन्न हो। विमान के सुरक्षित प्रचालन को प्रभावित करने वाली कोई भी गतिविधि मान्य नहीं होगी।

i. No light or a combination of lights which by reason of its intensity, configuration or colour may cause confusion with the aeronautical ground lights of the Airport shall be installed at the site at any time, during or after the construction of the building. No activity shall be allowed which may affect the safe operations of flights.

ठ) आवेदक द्वारा विमानपत्तन पर या उसके आसपास विमान से उत्पन्न शोर, कंपन या विमान प्रचालन से हुई किसी भी क्षति के विरुद्ध कोई शिकायत/दावा नहीं किया जाएगा।

j. The applicant will not complain/claim compensation against aircraft noise, vibrations, damages etc. caused by aircraft operations at or in the vicinity of the airport.

ड) डे मार्किंग तथा सहायक विद्युत आपूर्ति सहित नाइट लाइटिंग (डीजीसीए भारत की वेबसाइट www.dgca.nic.in पर उपलब्ध) नागर विमानन आवश्यकताएं श्रृंखला 'बी' पार्ट I सेक्शन-4 के चैप्टर 6 तथा अनुलग्नक 6 में विनिर्दिष्ट दिशानिर्देशों के अनुसार उपलब्ध कराई जाएंगी।


k. Day markings & night lighting with secondary power supply shall be provided as per the guidelines specified in chapter 6 and appendix 6 of Civil Aviation Requirement Series 'B' Part I Section 4, available on DGCA India website: www.dgca.nic.in

ढ) भवन के नक्शे के अनुमोदन सहित अन्य सभी वैधानिक अनापत्ति, संबंधित प्राधिकरणों से लेना आवेदक की जिम्मेदारी होगी, क्योंकि इस ऊँचाई हेतु अनापत्ति प्रमाणपत्र लेने का उद्देश्य सुरक्षित एवं नियमित विमान प्रचालन सुनिश्चित करना है तथा इसे भूमि के स्वामित्व आदि सहित किसी अन्य उद्देश्य/ दावे के लिए दस्तावेज के रूप में प्रयोग नहीं किया जा सकता।

l. The applicant is responsible to obtain all other statutory clearances from the concerned authorities including the approval of building plans. This NOC for height clearances is only to ensure safe and regular aircraft operations and shall not be used as document for any other purpose/claim whatsoever, including ownership of land etc.

ण) इस अनापत्ति प्रमाणपत्र आईडी का मूल्यांकन Chillarki, I.G.I Airport, Rohini Heliport, Safdarjung Airport, Sampla विमानक्षेत्रों के संबंध में किया गया है। यह अनापत्ति प्रमाणपत्र भारतीय विमान पत्तन प्राधिकरण के विमानक्षेत्रों और अन्य लाइसेंस प्राप्त सिविल विमानक्षेत्रों, जो जी. एस. आर. 751 (ई) जी. एस. आर. 770 (ई) द्वारा संशोधित के अनुसूची - III, अनुसूची - IV (भाग-I), अनुसूची - IV (भाग -2; केवल RCS हवाई अड्डे) और अनुसूची - VII में सूचीबद्ध हैं, के लिए जारी किया गया है।

m. This NOC ID has been assessed with respect to the Chillarki, I.G.I Airport, Rohini Heliport, Safdarjung Airport, Sampla Airports. NOC has been issued w.r.t. the AAI Aerodromes and other licensed Civil Aerodromes as listed in Schedule - III, Schedule - IV (Part-I), Schedule- IV (Part-2; RCS Airports Only) and Schedule-VII of GSR 751(E) amended by GSR 770(E)



भारतीय विमानपत्तन प्राधिकरण AIRPORTS AUTHORITY OF INDIA

PALM/NORTH/B/061623/763659

त) यदि स्थल रक्षा विभाग के विमान क्षेत्र के अधिकार क्षेत्र में आता है, जैसा कि जीएसआर 751 (ई) की अनुसूची-V में सूचीबद्ध है, तो आवेदक को रक्षा विभाग से अलग से अनापत्ति प्रमाणपत्र लेना होता है। जीएसआर 751 (ई) जी. एस. आर. 770 (ई) द्वारा संशोधित के नियम 13 के अनुसार, आवेदकों को उन स्थलों के लिये, जो जीएसआर 751 (ई) जी. एस. आर. 770 (ई) द्वारा संशोधित के अनुसूची-IV (भाग-2; आरसीएस हवाई अड्डों के अलावा) के रूप में सूचीबद्ध बिना लाइसेंस वाले विमान क्षेत्र के अधिकार क्षेत्र में आता है, तो संबंधित राज्य सरकार से भी अनापत्ति प्रमाणपत्र लेने की आवश्यकता है।


n. Applicant needs to seek separate NOC from Defence, if the site lies within the jurisdiction of Defence Aerodromes as listed in Schedule - V of GSR 751 E amended by GSR770(E). As per rule 13 of GSR 751 E amended by GSR770(E), applicants also need to seek NOC from the concerned state government for sites which lies in the jurisdiction of unlicensed aerodromes as listed in Schedule-IV (Part-2; other than RCS airports) of GSR 751 E amended by GSR770(E)

थ) अनापत्ति प्रमाण पत्र (एनओसी) की किसी भी त्रुटि/व्याख्या की स्थिति में अंगरेजी अनुवाद ही मान्य होगा।

o. In case of any discrepancy/interpretation of NOC letter, English version shall be valid.

द) स्थल की ऊँचाई और/या संरचना की ऊँचाई के किसी भी विवाद में अनुमन्य अधिकतम ऊँचाई एएमएसएल में ही मान्य होगी।

p. In case of any dispute with respect to site elevation and/or AGL height, Permissible Top Elevation in AMSL shall prevail.



भारतीय विमानपत्तन प्राधिकरण AIRPORTS AUTHORITY OF INDIA

PALM/NORTH/B/061623/763659

क्षेत्र का नाम / Region Name:

उत्तर/NORTH

पदनामित अधिकारी/Designated Officer नाम/ पदनाम/दिनांक सहित हस्ताक्षर Name/Designation/Sign with date	 04/07/2023 K.M. NEHRA प्रबन्धक (विमान यातायात प्रबंधन) / General Manager (ATM) उत्तरी क्षेत्र / Northern Region भारतीय विमानपत्तन प्राधिकरण / Airports Authority Of India प्रचालन कार्यालय / Operational Offices रंगपुरी, नई दिल्ली-37 / Rangpuri, New Delhi-37
द्वारा तैयार Prepared by	 04/07/23 [NAVEEN JAIN] DGM(ATM)
द्वारा जांचा गया Verified by	 4/7/2023 Yashwant Sharan JGM(ATM)

ईमेल आईडी / EMAIL ID : noc_nr@aai.aero

फोन/ Ph:

011-25653551

ANNEXURE/अनुलग्नक

Distance From Nearest Airport And Bearing/निकटतम विमानक्षेत्र से दूरी और बीयरिंग

Airport Name/ विमानक्षेत्र का नाम	Distance (Meters) from Nearest ARP/निकटतम विमानक्षेत्र संदर्भ बिंदु से दूरी (मीटर में)	Bearing(Degree) from Nearest ARP/निकटतम विमानक्षेत्र संदर्भ बिंदु से बीयरिंग (डिग्री)
Chillarki	31949.92	81.74
I.G.I Airport	23278.38	208.84
Rohini Heliport	40901.95	188.47
Safdarjung Airport	30268.09	222.54
Sampla	50661.67	159.92
NOCID	PALM/NORTH/B/061623/763659	

क्षेत्रीय मुख्यालय उत्तरी क्षेत्र, परिचालन कार्यालय परिसर रंगपुरी, नई दिल्ली - 110037 दूरभाष संख्या - 91-11-25653556

Regional headquarter Northern Region, Operational Offices Complex Rangpuri, New Delhi-110 037 Tel: 91-11-25653556

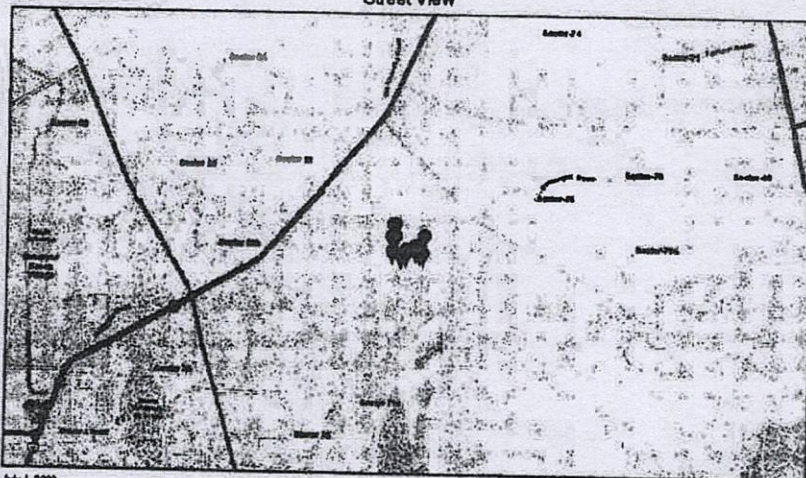
" हिंदी पत्रों का स्वागत है ।"



भारतीय विमानपत्तन प्राधिकरण AIRPORTS AUTHORITY OF INDIA

PALM/NORTH/B/061623/763659

Street View



July 1, 2023

0 0.33 0.66 1.32 2.64 5.28 10.56 21.12 42.24 84.48 168.96 337.92 675.84 1351.68 2703.36 5406.72 10813.44 21626.88 43253.76 86507.52 173015.04 346030.08 692060.16 1384120.32 2768240.64 5536481.28 11072962.56 22145925.12 44291850.24 88583700.48 177167400.96 354334801.92 708669603.84 1417339207.68 2834678415.36 5669356830.72 11338713661.44 22677427322.88 45354854645.76 90709709291.52 181419418583.04 362838837166.08 725677674332.16 1451355348664.32 2902710697328.64 5805421394657.28 11610842789314.56 23221685578629.12 46443371157258.24 92886742314516.48 185773484629032.96 371546969258065.92 743093938516131.84 1486187877032263.68 2972375754064527.36 5944751508129054.72 11889503016258109.44 23779006032516218.88 47558012065032437.76 95116024130064875.52 190232048260129751.04 380464096520259502.08 760928193040519004.16 1521856386081038008.32 3043712772162076016.64 6087425544324152033.28 12174851088648304066.56 24349702177296608133.12 48699404354593216266.24 97398808709186432532.48 194797617418372865064.96 389595234836745730129.92 779190469673491460259.84 1558380939346982920519.68 3116761878693965841039.36 6233523757387931682078.72 12467047514775863364157.44 24934095029551726728314.88 49868190059103453456629.76 99736380118206906913259.52 199472760236413813826519.04 398945520472827627653038.08 797891040945655255306076.16 1595782081891310510612152.32 3191564163782621021224304.64 6383128327565242042448609.28 12766256655130484084897218.56 25532513310260968169794437.12 51065026620521936339588874.24 102130053241043872679177748.48 204260106482087745358355496.96 408520212964175490716710993.92 817040425928350981433421987.84 1634080851856701962866843975.68 3268161703713403925733687951.36 6536323407426807851467375902.72 13072646814853615702934751805.44 26145293629707231405869503610.88 52290587259414462811739007221.76 104581174518828925623478014443.52 209162349037657851246956028887.04 418324698075315702493912057774.08 836649396150631404987824115548.16 1673298792301262809975648231096.32 3346597584602525619951296462192.64 6693195169205051239902592924385.28 13386390338410102479805185848770.56 26772780676820204959610371697541.12 53545561353640409919220743395082.24 107091122707280819838441486790164.48 214182245414561639676882973580328.96 428364490829123279353765947160657.92 856728981658246558707531894321315.84 1713457963316493117415063788642631.68 3426915926632986234830127577285263.36 6853831853265972469660255154570526.72 13707663706531944939320510309141053.44 27415327413063889878641020618282106.88 54830654826127779757282041236564213.76 109661309652255559514564082473128427.52 219322619304511119029128164946256855.04 438645238609022238058256329892513710.08 877290477218044476116512659785027420.16 1754580954436088952233025319570054840.32 3509161908872177904466050639140109680.64 7018323817744355808932101278280219361.28 14036647635488711617864202556560438722.56 28073295270977423235728405113120877445.12 56146590541954846471456810226241754890.24 112293181083909692942913620452483509780.48 224586362167819385885827240904967019560.96 449172724335638771771654481809934039121.92 89834544867127754354330896361986807824.38 179669089734255508708661792723973615648.76 359338179468511017417323585447947231297.52 718676358937022034834647170895894462595.04 1437352717874044069669294341791788925190.08 2874705435748088139338588683583577850380.16 5749410871496176278677177367167155700760.32 11498821742992352557354354734334314001520.64 22997643485984705114708709468668628003041.28 45995286971969410229417418937337256006082.56 91990573943938820458834837874674512012165.12 183981147887877640917669675749349024024330.24 36796229577575528183533935149869804804866.48 73592459155151056367067870299739609609732.96 147184918310302112734135740599479219219465.92 294369836620604225468271481198958438438931.84 58873967324120845093654296239791687687786.38 117747934648241690187308592479583375375572.76 235495869296483380374617184959166750751145.52 470991738592966760749234369918333501502291.04 94198347718593352149846873983666700300458.08 188396695437186704299693747967333400600916.16 37679339087437340859938749593466680120183.32 75358678174874681719877499186933360240366.64 150717356349749363439754998373866720480733.28 301434712699498726879509996747733440961466.56 60286942539899745375901999349546688192293.12 120573885079799490751803998699093376384586.24 241147770159598981503607997398186752769172.48 482295540319197963007215994796373505538344.96 96459108063839592601443198959274701107668.96 192918216127679185202886397918549402215337.92 38583643225535837040577279583709880443067.84 77167286451071674081154559167419760886135.68 154334572902143348162309118334839521772271.36 308669145804286696324618236669679043544542.72 61733829160857339264923647333935808708908.54 123467658321714678529847294667871617417817.08 246935316643429357059694589335743234835634.16 493870633286858714119389178671486469671268.32 987741266573717428238778357342972939342536.64 1975482533147434856477556714685945878685073.28 3950965066294869712955113429371891757370146.56 7901930132589739425910226858743783514740293.12 15803860265179478851820453717487567029480586.24 31607720530358957703640907434975134058961172.48 63215441060717915407281814869950268117922344.96 126430882121435830814563629739900536235844689.92 25286176424287166162912725947980107247168937.84 50572352848574332325825451895960214494337875.68 101144705697148664651650903791920428988675751.36 202289411394297329303301807583840857977351502.72 404578822788594658606603615167681715954703005.44 809157645577189317213207230335363431909406010.88 1618315291154378634426414460670726863818812021.76 3236630582308757268852828921341453727637624043.52 6473261164617514537705657842682907455275248087.04 12946522329235029075411315685365814910550496174.08 25893044658470058150822631370731629821100992348.16 51786089316940116301645262741463259642201984696.32 103572178633880232603290525482926519284403969392.64 207144357267760465206581050965853038568807938785.28 414288714535520930413162101931706077137615877570.56 828577429071041860826324203863412154275231755141.12 165715485814208372165264840772682430855046351028.24 331430971628416744330529681545364861710092702056.48 662861943256833488661059363090729723420185404112.96 1325723886513666977322118726181459446840370808225.92 2651447773027333954644237452362918893680741616451.84 5302895546054667909288474904725837787361483232903.68 10605791092109335818576949809451675574722966465807.36 21211582184218671637153899618903351149445932931614.72 42423164368437343274307799237806702298891865863229.44 84846328736874686548615598475613404597783731726458.88 169692657473749373097231196951226809195567463452917.76 339385314947498746194462393902453618391134926905835.52 678770629894997492388924787804907236782269853811671.04 1357541259789994984777849575609814473564539707623342.08 271508251957998996955569915121962894712907941524668.41 543016503915997993911139830243925789425815883049336.82 1086033007831995987822279660487851578851631766098673.64 217206601566399197564455932097570315770326353219734.72 434413203132798395128911864195140631540652706439469.44 868826406265596790257823728390281263081305412878938.88 1737652812531193580515647456780562526162610825757877.76 347530562506238716103129491356112505232522165151575.52 695061125012477432206258982712225010465044330303151.04 1390122250024954864412517965424450020930088660606302.08 2780244500049909728825035930848900041860177321212604.16 5560489000099819457650071861697800083720354642425208.32 11120978000199638915300143723395600167440709284850416.64 22241956000399277830600287446791200334881418569700833.28 44483912000798555661200574893582400669762837139401666.56 88967824001597111322401149787164801339525674278803333.12 17793564800319422264480229957432960267905134855760666.24 35587129600638844528960459914865920535810269711521332.48 71174259201277689057920919829731841071620539423042664.96 142348518402555378115841839659463682143241078846085329.92 284697036805110756231683679318927364286482157692170659.84 569394073610221512463367358637854728572964315384341319.68 1138788147220443024926734717275709457145928630768682639.36 2277576294440886049853469434551418914291857261537365278.72 455515258888177209970693886910283782858371452307473055.44 911030517776354419941387773820567565716742904614946110.88 1822061035552708839882775547641135131433485809229892221.76 364412207110541767976555109528227026286697161845978444.32 728824414221083535953110219056454052573394323691956888.64 1457648828442167071906220438112908105146788647383913777.28 2915297656884334143812440876225816210293577294767827554.56 5830595313768668287624881752451632420587154589535655109.12 1166119062753733657524976350490326484117430917907131021.84 2332238125507467315049952700980652968234861835814262043.68 4664476251014934630099905401961305936469723671628524087.36 9328952502029869260199810803922611872939447343257048174.72 1865790500405973852039962160784522374587889468651409634.94 3731581000811947704079924321569044749175778937302819269.88 746316200162389540815984864313808949835155787460563853.76 1492632400324779081631969728627617899670311574921127707.52 298526480064955816326393945725523579934062314984225541.04 597052960129911632652787891451047159868124629968451082.08 1194105920259823265305575782902094319736249259936902164.16 2388211840519646530611151565804188639472498519873804328.32 477642368103929306122230313160837727894499703974760865.64 955284736207858612244460626321675455788999407949521731.28 1910569472415717224488921252643350911577998815899043462.56 382113894483143444897784250528670182315599763179808692.51 764227788966286889795568501057340364631199526359617385.02 1528455577932573779591137002114680729262399052719234770.04 305691115586514755918227400422936145852479810543846954.08 611382231173029511836454800845872291704959621087693908.16 1222764462346059023672909601691744583409919242175387816.32 244552892469211804734581920338348916681983848435077563.26 489105784938423609469163840676697833363967696870155126.52 978211569876847218938327681353395666727935393740310253.04 1956423139753694437876655362706791333455870787480620506.08 3912846279507388875753310725413582666911741574961241012.16 7825692559014777751506621450827165333823483149922482024.32 15651385118029555503013242901654330667646966299844964048.64 31302770236059111006026485803308661335293932599689928097.28 62605540472118222012052971606617322670587865199379856194.56 125211080944236444024105943213234645341175730398759712389.12 25042216188847288804821188642646929068235146079751942477.84 50084432377694577609642377285293858136470292159503884955.68 100168864755389155219284754570587716272940584319007769911.36 200337729510778310438569509141175432545881168638015539822.72 400675459021556620877139018282350865091762337276031079645.44 801350918043113241754278036564701730183524674552062159290.88 1602701836086226483508556073129403460367049349104124318581.76 3205403672172452967017112146258806920734098698208248637163.52 6410807344344905934034224292517613841468197396416497274327.04 1282161468868981186806844858503522768293639479283299454865.41 2564322937737962373613689717007045536587278958566598909730.82 5128645875475924747227379434014091073174557917133197819461.64 1025729175095184949445475886802818214634911583426639563892.32 2051458350190369898890951773605636429269823166853279127784.64 4102916700380739797781903547211272858539646333706558255569.28 8205833400761479595563807094422545717079292667413116511138.56 16411666801522959191127614188845091434158585334826233022277.12 32823333603045918382255228377690182868317170669652466044554.24 65646667206091836764510456755380365736634341339304932089108.48 131293334412183673529020913510760731473268682678609864178216.96 262586668824367347058041827021521462946537365357219728356433.92 525173337648734694116083654043042925893074730714439456712867.84 1050346675297469388232167308086085851786149461428878913425735.68 2100693350594938776464334616172171703572298922857757826851471.36 42013867



भारतीय विमानपत्तन प्राधिकरण AIRPORTS AUTHORITY OF INDIA

PALM/NORTH/B/062123/764638

एअर आइ/आर एच.क्यू/एनआर/एलीएम/एनओसी/2023/406/1904-1907

मालिक का नाम एवं पता DLF LIMITED
DLF SHOPPING MALL 3RD FLOOR ARJUN
OWNERS Name & Address MARG DLF CITY PHASE I GURUGRAM 122002
दिनांक/DATE: 04-07-2023
वैधता/ Valid Up to: 03-07-2031

ऊँचाई की अनुमति हेतु अनापत्ति प्रमाण पत्र (एनओसी) No Objection Certificate for Height Clearance

1) यह अनापत्ति प्रमाण पत्र भारतीय विमानपत्तन प्राधिकरण (भाविप्रा) द्वारा प्रदत्त दायित्वों के अनुक्रम तथा सुरक्षित एवं नियमित विमान प्रचालन हेतु भारत सरकार (नागर विमानन मंत्रालय) की अधिसूचना जी. एस. आर. 751 (ई) दिनांक 30 सितम्बर, 2015, जी. एस. आर. 770 (ई) दिनांक 17 दिसंबर 2020 द्वारा संशोधित, के प्रावधानों के अंतर्गत दिया जाता है।

1. This NOC is issued by Airports Authority of India (AAI) in pursuance of responsibility conferred by and as per the provisions of Govt. of India (Ministry of Civil Aviation) order GSR751 (E) dated 30th Sep.2015 amended by GSR770(E) dated 17th Dec 2020 for safe and Regular Aircraft Operations.

2) इस कार्यालय को निम्नलिखित विवरण के अनुसार प्रस्तावित संरचना के निर्माण पर कोई आपत्ति नहीं है।

2. This office has no objection to the construction of the proposed structure as per the following details:

अनापत्ति प्रमाणपत्र आईडी / NOC ID	PALM/NORTH/B/062123/764638
आवेदक का नाम / Applicant Name*	Pawan Chawla
स्थल का पता / Site Address*	Commercial and Group Housing over as area measuring 16.38 Acres Khasra No. 1172 min, 1173/1 min, 1173/2, 1174 min, 1175, 1176, 1177, 1178, 1179, 1180, 1181, 1182/1, 1182/2, 1183, 1184, 1185/3 min, 1186/2 min 1193 min, 1194, 1195, 1196, 1197, 1198, Pocket 4, Sector 76,, Village Shokohpur, Gurgaon, Haryana
स्थल के निर्देशांक / Site Coordinates*	28 23 2.16N 76 59 16.99E, 28 23 5.35N 76 59 19.17E, 28 22 58.56N 76 59 20.19E, 28 23 4.69N 76 59 21.71E, 28 22 57.61N 76 59 21.86E, 28 22 58.05N 76 59 22.06E, 28 22 55.76N 76 59 24.10E, 28 22 56.65N 76 59 24.59E, 28 22 53.12N 76 59 26.28E, 28 22 59.79N 76 59 31.12E
स्थल की ऊँचाई एएमएसएल मीटर में (औसतन समुद्र तल से ऊपर), (जैसा आवेदक द्वारा उपलब्ध कराया गया) / Site Elevation in mtrs AMSL as submitted by Applicant*	243.52 M
अनुमत्य अधिकतम ऊँचाई एएमएसएल मीटर में (औसतन समुद्र तल से ऊपर) / Permissible Top Elevation in mtrs Above Mean Sea Level(AMSL)	478.52 M

क्षेत्रीय मुख्यालय उत्तरी क्षेत्र, परिचालन कार्यालय परिसर रंगपुरी, नई दिल्ली - 110037. दूरभाष संख्या - 91-11-25653566

Regional headquarter Northern Region, Operational Offices Complex Rangpuri, New Delhi-110 037 Tel: 91-11-25653566

"हिंदी पत्रों का स्वागत है।"



भारतीय विमानपत्तन प्राधिकरण AIRPORTS AUTHORITY OF INDIA

PALM/NORTH/B/062123/764638

* जैसा आवेदक द्वारा उपलब्ध कराया गया / As provided by applicant *

3) यह अनापत्ति प्रमाण पत्र निम्नलिखित नियम व शर्तों के अधीन है: -

3. This NOC is subject to the terms and conditions as given below:

क) आवेदक द्वारा उपलब्ध कराए गए स्थल की ऊँचाई तथा निर्देशांक को, प्रस्तावित संरचना हेतु अनुमन्य अधिकतम ऊँचाई जारी करने के लिए प्रयोग किया गया है। भारतीय विमान पत्तन प्राधिकरण, आवेदक द्वारा उपलब्ध कराये गए स्थल की ऊँचाई तथा निर्देशांक की यथार्थता का ना तो उत्तरदायित्व वहन करता है, और ना ही इनको प्रमाणीकृत करता है। यदि किसी भी स्तर पर यह पता चलता है कि वास्तविक विवरण, आवेदक द्वारा उपलब्ध कराए गए विवरण से भिन्न है, तो यह अनापत्ति प्रमाण पत्र अमान्य माना जाएगा तथा कानूनी कार्यवाही की जाएगी। सम्बंधित विमान क्षेत्र के प्रभारी अधिकारी द्वारा एयरक्राफ्ट नियम 1994 (भवन, वृक्षों आदि के कारण अवरोध का विध्वंस) के अधीन कार्यवाही की जायेगी।

a. Permissible Top elevation has been issued on the basis of Site coordinates and Site Elevation submitted by Applicant. AAI neither owns the responsibility nor authenticates the correctness of the site coordinates & site elevation provided by the applicant. If at any stage it is established that the actual data is different, this NOC will stand null and void and action will be taken as per law. The officer in-charge of the concerned aerodrome may initiate action under the Aircraft (Demolition of Obstruction caused by Buildings and Trees etc.) Rules, 1994",

ख) अनापत्ति प्रमाण पत्र के आवेदन में आवेदक द्वारा उपलब्ध कराए गए स्थल निर्देशांक को सड़क दृश्य मानचित्र और उपग्रह मानचित्र पर अंकित किया गया है जैसा कि अनुलग्नक में दिखाया गया है। आवेदक / मालिक यह सुनिश्चित करे कि अंकित किए गए निर्देशांक उसके स्थल से मेल खाते हैं। किसी भी विसंगति के मामले में, नामित अधिकारी को अनापत्ति प्रमाण पत्र रद्द करने के लिए अनुरोध किया जाएगा।

b. The Site coordinates as provided by the applicant in the NOC application has been plotted on the street view map and satellite map as shown in ANNEXURE. Applicant/Owner to ensure that the plotted coordinates corresponds to his/her site. In case of any discrepancy, Designated Officer shall be requested for cancellation of the NOC.

ग) एयरपोर्ट संचालक या उनके नामित प्रतिनिधि, अनापत्ति प्रमाण पत्र नियमों और शर्तों का अनुपालन सुनिश्चित करने के लिए स्थल (आवेदक या मालिक के साथ पूर्व समन्वय के साथ) का दौरा कर सकते हैं।

c. Airport Operator or his designated representative may visit the site (with prior coordination with applicant or owner) to ensure that NOC terms & conditions are complied with.

घ) संरचना की ऊँचाई (सुपर स्ट्रक्चर सहित) की गणना अनुमन्य अधिकतम ऊँचाई (ए एम एस एल) से स्थल की ऊँचाई को घटाकर की जायेगी। अर्थात्, संरचना की अधिकतम ऊँचाई = अनुमन्य अधिकतम ऊँचाई (-) स्थल की ऊँचाई।

d. The Structure height (including any superstructure) shall be calculated by subtracting the Site elevation in AMSL from the Permissible Top Elevation in AMSL i.e. Maximum Structure Height = Permissible Top Elevation minus (-) Site Elevation.

च) अनापत्ति प्रमाण पत्र जारी करना, भारतीय एयरक्राफ्ट एक्ट 1934, के सैक्शन 9-A तथा इसके अंतर्गत समय-समय पर जारी अधिसूचनाएं तथा एयरक्राफ्ट नियम (1994 भवन, वृक्षों आदि के कारण अवरोध का विध्वंस) के अधीन है।

e. The issue of the 'NOC' is further subject to the provisions of Section 9-A of the Indian Aircraft Act, 1934 and any notifications issued there under from time to time including, "The Aircraft (Demolition of Obstruction caused by Buildings and Trees etc.) Rules, 1994".


छ) कोई भी रेडियो/ टीवी एंटीना, लाइटनिंग अरेस्टर, सीढ़िया, मुम्टी, पानी की टंकी अथवा कोई अन्य वस्तु तथा किसी भी प्रकार के संलग्नक उपस्कर पैरा 2 में उल्लेखित अनुमन्य अधिकतम ऊँचाई से ऊपर नहीं जानी चाहिए।

f. No radio/TV Antenna, lightening arresters, staircase, Mumty, Overhead water tank or any other object and attachments of fixtures of any kind shall project above the Permissible Top Elevation as indicated in para 2.

क्षेत्रीय मुख्यालय उत्तरी क्षेत्र, परिचालन कार्यालय परिसर रंगपुरी, नई दिल्ली - 110037 दूरभाष संख्या - 91-11-25653566

Regional headquarter Northern Region, Operational Offices Complex Rangpuri, New Delhi-110 037 Tel: 91-11-25653566

" हिंदी पत्रों का स्वागत है। "



भारतीय विमानपत्तन प्राधिकरण AIRPORTS AUTHORITY OF INDIA

PALM/NORTH/B/062123/764638

ज) विमानक्षेत्र संदर्भ बिंदु के 8 KM के भीतर तेल, बिजली या किसी अन्य ईंधन का उपयोग जो उड़ान संचालन के लिए धुएं का खतरा पैदा नहीं करता है, ही मान्य है।

g. Use of oil, electric or any other fuel which does not create smoke hazard for flight operation is obligatory, within 8 KM of the Aerodrome Reference Point

झ) यह प्रमाणपत्र इसके जारी होने की तारीख से 8 साल की अवधि के लिए वैध है। एक बार रिवेलीडेशन की अनुमति दी जा सकती है, बशर्ते कि इस तरह का अनुरोध एनओसी की समाप्ति की तारीख से छह महीने के भीतर किया जाए और प्रारंभिक प्रमाणपत्र 8 साल की वैधता अवधि के भीतर प्राप्त किया जाए।

h. The certificate is valid for a period of 8 years from the date of its issue. One-time revalidation shall be allowed, provided that such request shall be made within six months from the date of expiry of the NOC and commencement certificate is obtained within initial validity period of 8 years.

ट) भवन के निर्माण के दौरान या उसके बाद किसी भी समय स्थल पर ऐसी कोई भी लाइट या लाइटों का संयोजन नहीं लगाया जाएगा जिसकी तीव्रता, आकृति या रंग के कारण वैमानिक ग्राउन्ड लाइटों के साथ भ्रम उत्पन्न हो। विमान के सुरक्षित प्रचालन को प्रभावित करने वाली कोई भी गतिविधि मान्य नहीं होगी।

i. No light or a combination of lights which by reason of its intensity, configuration or colour may cause confusion with the aeronautical ground lights of the Airport shall be installed at the site at any time, during or after the construction of the building. No activity shall be allowed which may affect the safe operations of flights.

ठ) आवेदक द्वारा विमानपत्तन पर या उसके आसपास विमान से उत्पन्न शोर, कंपन या विमान प्रचालन से हुई किसी भी क्षति के विरुद्ध कोई शिकायत/दावा नहीं किया जाएगा।

j. The applicant will not complain/claim compensation against aircraft noise, vibrations, damages etc. caused by aircraft operations at or in the vicinity of the airport.

ड) डे मार्किंग तथा सहायक विद्युत आपूर्ति सहित नाइट लाइटिंग (डीजीसीए भारत की वेबसाइट www.dgca.nic.in पर उपलब्ध) नागर विमानन आवश्यकताएं श्रृंखला 'बी' पार्ट I, सेक्शन-4 के चैप्टर 6 तथा अनुलग्नक 6 में विनिर्दिष्ट दिशानिर्देशों के अनुसार उपलब्ध कराई जाएंगी।

k. Day markings & night lighting with secondary power supply shall be provided as per the guidelines specified in chapter 6 and appendix 6 of Civil Aviation Requirement Series 'B' Part I Section 4, available on DGCA India website: www.dgca.nic.in

ढ) भवन के नक्शे के अनुमोदन सहित अन्य सभी वैधानिक अनापत्ति, संबंधित प्राधिकरणों से लेना आवेदक की जिम्मेदारी होगी, क्योंकि इस ऊँचाई हेतु अनापत्ति प्रमाणपत्र लेने का उद्देश्य सुरक्षित एवं नियमित विमान प्रचालन सुनिश्चित करना है तथा इसे भूमि के स्वामित्व आदि सहित किसी अन्य उद्देश्य/ दावे के लिए दस्तावेज के रूप में प्रयोग नहीं किया जा सकता।

l. The applicant is responsible to obtain all other statutory clearances from the concerned authorities including the approval of building plans. This NOC for height clearances is only to ensure safe and regular aircraft operations and shall not be used as document for any other purpose/claim whatsoever, including ownership of land etc.

ण) इस अनापत्ति प्रमाणपत्र आईडी का मूल्यांकन Chillarki, I.G.I Airport, Rohini Heliport, Safdarjung Airport, Sampla विमानक्षेत्रों के संबंध में किया गया है। यह अनापत्ति प्रमाणपत्र भारतीय विमान पत्तन प्राधिकरण के विमानक्षेत्रों और अन्य लाइसेंस प्राप्त सिविल विमानक्षेत्रों, जो जी. एस. आर. 751 (ई) जी. एस. आर. 770 (ई) द्वारा संशोधित के अनुसूची - III, अनुसूची - IV (भाग- I), अनुसूची- IV (भाग-2; केवल RCS हवाई अड्डे) और अनुसूची- VII में सूचीबद्ध हैं, के लिए जारी किया गया है।

m. This NOC ID has been assessed with respect to the Chillarki, I.G.I Airport, Rohini Heliport, Safdarjung Airport, Sampla Airports. NOC has been issued w.r.t. the AAI Aerodromes and other licensed Civil Aerodromes as listed in Schedule - III, Schedule - IV (Part-I), Schedule- IV (Part-2; RCS Airports Only) and Schedule-VII of GSR 751(E) amended by GSR770(E)



भारतीय विमानपत्तन प्राधिकरण AIRPORTS AUTHORITY OF INDIA

PALM/NORTH/B/062123/764638

त) यदि स्थल रक्षा विभाग के विमान क्षेत्र के अधिकार क्षेत्र में आता है, जैसा कि जीएसआर 751 (ई) की अनुसूची-V में सूचीबद्ध है, तो आवेदक को रक्षा विभाग से अलग से अनापत्ति प्रमाणपत्र लेना होता है। जीएसआर 751 (ई) जी. एस. आर. 770 (ई) द्वारा संशोधित के नियम 13 के अनुसार, आवेदकों को उन स्थलों के लिये, जो जीएसआर 751 (ई) जी. एस. आर. 770 (ई) द्वारा संशोधित के अनुसूची-IV (भाग -2; आरसीएस हवाई अड्डों के अलावा) के रूप में सूचीबद्ध बिना लाइसेंस वाले विमान क्षेत्र के अधिकार क्षेत्र में आता है, तो संबंधित राज्य सरकार से भी अनापत्ति प्रमाणपत्र लेने की आवश्यकता है।

n. Applicant needs to seek separate NOC from Defence, if the site lies within the jurisdiction of Defence Aerodromes as listed in Schedule - V of GSR 751 E amended by GSR770(E). As per rule 13 of GSR 751 E amended by GSR770(E), applicants also need to seek NOC from the concerned state government for sites which lies in the jurisdiction of unlicensed aerodromes as listed in Schedule-IV (Part-2; other than RCS airports) of GSR 751 E amended by GSR770(E)

थ) अनापत्ति प्रमाण पत्र (एनओसी) की किसी भी त्रुटि/व्याख्या की स्थिति में अंगरेजी अनुवाद ही मान्य होगा।

o. In case of any discrepancy/interpretation of NOC letter, English version shall be valid.

द) स्थल की ऊँचाई और/या संरचना की ऊँचाई के किसी भी विवाद में अनुमन्य अधिकतम ऊँचाई एएमएसएल में ही मान्य होगी।

p. In case of any dispute with respect to site elevation and/or AGL height, Permissible Top Elevation in AMSL shall prevail.






भारतीय विमानपत्तन प्राधिकरण AIRPORTS AUTHORITY OF INDIA

PALM/NORTH/B/062123/764638

क्षेत्र का नाम / Region Name:

उत्तर/NORTH

पदनामित अधिकारी/Designated Officer	 K.M. NEHRA उत्तरी क्षेत्र (विमान वातावरण प्रबंधन)/General Manager (ATM) उत्तरी क्षेत्र/Northern Region भारतीय विमानपत्तन प्राधिकरण/Airports Authority Of India प्रचालन कार्यालय/Operational Offices रंगपुरी, नई दिल्ली-37/Rangpuri, New Delhi-37
नाम/ पदनाम/दिनांक सहित हस्ताक्षर Name/Designation/Sign with date	
द्वारा तैयार Prepared by	 4/7/23 [Naveen Jain] DGM(ATM)
द्वारा जांचा गया Verified by	 4/7/2023 Yashwant Sharan JGM(ATM)

ईमेल आईडी / EMAIL ID : noc_nr@aai.aero

फोन/ Ph: 011-25653551

ANNEXURE/अनुलग्नक

Distance From Nearest Airport And Bearing/निकटतम विमानक्षेत्र से दूरी और बीयरिंग

Airport Name/ विमानक्षेत्र का नाम	Distance (Meters) from Nearest ARP/निकटतम विमानक्षेत्र संदर्भ बिंदु से दूरी (मीटर में)	Bearing(Degree) from Nearest ARP/निकटतम विमानक्षेत्र संदर्भ बिंदु से बीयरिंग (डिग्री)
Chillarki	31813.76	81.85
I.G.I Airport	23684.97	209.53
Rohini Heliport	41268.51	188.54
Safdarjung Airport	30662.01	222.34
Sampla	50967.45	160.13
NOCID	PALM/NORTH/B/062123/764638	

क्षेत्रीय मुख्यालय उत्तरी क्षेत्र, परिचालन कार्यालय परिसर रंगपुरी, नई दिल्ली - 110037 दूरभाष संख्या - 91-11-25653568

Regional headquarter Northern Region, Operational Offices Complex Rangpuri, New Delhi-110 037 Tel: 91-11-25653568

"हिंदी पत्रों का स्वागत है।"



PALM/NORTH/B/062123/764638

June 21, 2021

June 21, 2023

"हिंदी पत्रों का स्वागत है।"



भारतीय विमानपत्तन प्राधिकरण AIRPORTS AUTHORITY OF INDIA

PALM/NORTH/B/062623/766011

AAZ/REH/NR/ATM/NOA/2023/433/1998-2001

मातृक का नाम एवं पता DLF LIMITED
DLF SHOPPING MALL 3RD FLOOR ARJUN
OWNERS Name & Address MARG DLF CITY PHASE I GURUGRAM
122002

दिनांक/DATE: 10-07-2023
वैधता/ Valid Up to: 09-07-2031

ऊँचाई की अनुमति हेतु अनापत्ति प्रमाण पत्र (एनओसी) No Objection Certificate for Height Clearance

1) यह अनापत्ति प्रमाण पत्र भारतीय विमानपत्तन प्राधिकरण (भाविप्रा) द्वारा प्रदत्त दायित्वों के अनुक्रम तथा सुरक्षित एवं नियमित विमान प्रचालन हेतु भारत सरकार (नागर विमानन मंत्रालय) की अधिसूचना जी. एस. आर. 751 (ई) दिनांक 30 सितम्बर, 2015, जी. एस. आर. 770 (ई) दिनांक 17 दिसम्बर 2020 द्वारा संशोधित, के प्रावधानों के अंतर्गत दिया जाता है।

1. This NOC is issued by Airports Authority of India (AAI) in pursuance of responsibility conferred by and as per the provisions of Govt. of India (Ministry of Civil Aviation) order GSR751 (E) dated 30th Sep.2015 amended by GSR770(E) dated 17th Dec 2020 for safe and Regular Aircraft Operations.

2) इस कार्यालय को निम्नलिखित विवरण के अनुसार प्रस्तावित संरचना के निर्माण पर कोई आपत्ति नहीं है।

2. This office has no objection to the construction of the proposed structure as per the following details:

अनापत्ति प्रमाणपत्र आईडी / NOC ID	PALM/NORTH/B/062623/766011
आवेदक का नाम / Applicant Name*	Pawan Chawla
स्थल का पता / Site Address*	Commercial and Group Housing over as area measuring 26.12 Acres Rect. 63 21/1/1 min, Rect. 64 Killa No. 14, 17, 24, 25 min Rect. No. 67 Killa No. 4, 5 min, 6/1 min, 6/2 min, 7 min, 8/1, 14 min, 15/2 Rect. 68 Killa No. 1/1/2, 1/2/2, 10/1/2, 10/2/2, 11/1 and Khasra No. 1199/2, 1199/3 min, 1200, 1201, 1204, 1202, 1203, 1205/1, 1205/2, 1206/1/1, 1206/1/2, 1212/1, 1213/2 min, 1213/3, Pocket 5, Sector 76, Village Kherki Daula and Shikohpur, Gurgaon, Haryana
स्थल के निर्देशांक / Site Coordinates*	28 22 53.08N 76 59 26.30E, 28 22 59.36N 76 59 30.86E, 28 22 58.68N 76 59 32.33E, 28 22 58.86N 76 59 32.88E, 28 22 48.84N 76 59 33.28E, 28 22 49.88N 76 59 34.10E, 28 23 5.36N 76 59 38.11E, 28 22 55.72N 76 59 38.69E, 28 22 48.23N 76 59 38.89E, 28 23 5.32N 76 59 40.05E, 28 23 0.03N 76 59 40.63E, 28 22 53.28N 76 59 40.65E, 28 22 52.58N 76 59 42E, 28 22 59.44N 76 59 42.87E
स्थल की ऊँचाई एएमएसएल मीटर में (औसतन समुद्र तल से ऊपर), (जैसा आवेदक द्वारा उपलब्ध कराया गया) / Site Elevation in mtrs AMSL as submitted by Applicant*	245.6 M
अनुमन्य अधिकतम ऊँचाई एएमएसएल मीटर में (औसतन समुद्र तल से ऊपर) / Permissible Top Elevation in mtrs Above Mean Sea Level(AMSL)	480.6 M

क्षेत्रीय मुख्यालय उत्तरी क्षेत्र, परिचालन कार्यालय परिसर रंगपुरी, नई दिल्ली - 110037 दूरभाष संख्या - 91-11-25653566
Regional headquarter Northern Region, Operational Offices Complex Rangpuri, New Delhi-110 037 Tel: 91-11-25653566

"हिंदी पत्रों का स्वागत है।"



भारतीय विमानपत्तन प्राधिकरण AIRPORTS AUTHORITY OF INDIA

PALM/NORTH/B/062623/766011

* जैसा आवेदक द्वारा उपलब्ध कराया गया / As provided by applicant *

3) यह अनापत्ति प्रमाण पत्र निम्नलिखित नियम व शर्तों के अधीन है:-

3. This NOC is subject to the terms and conditions as given below:

क) आवेदक द्वारा उपलब्ध कराए गए स्थल की ऊँचाई तथा निर्देशांक को, प्रस्तावित संरचना हेतु अनुमत्य अधिकतम ऊँचाई जारी करने के लिए प्रयोग किया गया है। भारतीय विमान पत्तन प्राधिकरण, आवेदक द्वारा उपलब्ध कराये गए स्थल की ऊँचाई तथा निर्देशांक की यथार्थता का ना तो उत्तरदायित्व वहन करता है, और ना ही इनको प्रमाणीकृत करता है। यदि किसी भी स्तर पर यह पता चलता है कि वास्तविक विवरण, आवेदक द्वारा उपलब्ध कराए गए विवरण से भिन्न है, तो यह अनापत्ति प्रमाण पत्र अमान्य माना जाएगा तथा कानूनी कार्यवाही की जाएगी। सम्बंधित विमान क्षेत्र के प्रभारी अधिकारी द्वारा एयरक्राफ्ट नियम 1994 (भवन, वृक्षों आदि के कारण अवरोध का विध्वंस) के अधीन कार्यवाही की जाएगी।

a. Permissible Top elevation has been issued on the basis of Site coordinates and Site Elevation submitted by Applicant. AAI neither owns the responsibility nor authenticates the correctness of the site coordinates & site elevation provided by the applicant. If at any stage it is established that the actual data is different, this NOC will stand null and void and action will be taken as per law. The officer in-charge of the concerned aerodrome may initiate action under the Aircraft (Demolition of Obstruction caused by Buildings and Trees etc.) Rules, 1994",

ख) अनापत्ति प्रमाण पत्र के आवेदन में आवेदक द्वारा उपलब्ध कराए गए स्थल निर्देशांक को सड़क दृश्य मानचित्र और उपग्रह मानचित्र पर अंकित किया गया है जैसा कि अनुलग्नक में दिखाया गया है। आवेदक / मालिक यह सुनिश्चित करे कि अंकित किए गए निर्देशांक उसके स्थल से मेल खाते हैं। किसी भी विसंगति के मामले में, नामित अधिकारी को अनापत्ति प्रमाण पत्र रद्द करने के लिए अनुरोध किया जाएगा।

b. The Site coordinates as provided by the applicant in the NOC application has been plotted on the street view map and satellite map as shown in ANNEXURE. Applicant/Owner to ensure that the plotted coordinates corresponds to his/her site. In case of any discrepancy, Designated Officer shall be requested for cancellation of the NOC.

ग) एयरपोर्ट संचालक या उनके नामित प्रतिनिधि, अनापत्ति प्रमाण पत्र नियमों और शर्तों का अनुपालन सुनिश्चित करने के लिए स्थल (आवेदक या मालिक के साथ पूर्व समन्वय के साथ) का दौरा कर सकते हैं।

c. Airport Operator or his designated representative may visit the site (with prior coordination with applicant or owner) to ensure that NOC terms & conditions are complied with.

घ) संरचना की ऊँचाई (सुपर स्ट्रक्चर सहित) की गणना अनुमत्य अधिकतम ऊँचाई (ए एम एस एल) से स्थल की ऊँचाई को घटाकर की जाएगी। अर्थात्, संरचना की अधिकतम ऊँचाई = अनुमत्य अधिकतम ऊँचाई (-) स्थल की ऊँचाई।

d. The Structure height (including any superstructure) shall be calculated by subtracting the Site elevation in AMSL from the Permissible Top Elevation in AMSL i.e. Maximum Structure Height = Permissible Top Elevation minus (-) Site Elevation.

च) अनापत्ति प्रमाण पत्र जारी करना, भारतीय एयरक्राफ्ट एक्ट 1934, के सेक्शन 9-A तथा इसके अंतर्गत समय-समय पर जारी अधिसूचनाएँ तथा एयरक्राफ्ट नियम (1994 भवन, वृक्षों आदि के कारण अवरोध का विध्वंस) के अधीन है।

e. The issue of the 'NOC' is further subject to the provisions of Section 9-A of the Indian Aircraft Act, 1934 and any notifications issued there under from time to time including, "The Aircraft (Demolition of Obstruction caused by Buildings and Trees etc.) Rules, 1994".

छ) कोई भी रेडियो/ टीवी एन्टीना, लाइटनिंग अरेस्टर, सीढ़िया, मुम्टी, पानी की टंकी अथवा कोई अन्य वस्तु तथा किसी भी प्रकार के संलग्नक उपस्कर पैरा 2 में उल्लेखित अनुमत्य अधिकतम ऊँचाई से ऊपर नहीं जानी चाहिए।

f. No radio/TV Antenna, lightening arresters, staircase, Mumty, Overhead water tank or any other object and attachments of fixtures of any kind shall project above the Permissible Top Elevation as indicated in para 2.



भारतीय विमानपत्तन प्राधिकरण AIRPORTS AUTHORITY OF INDIA

PALM/NORTH/B/062623/766011

ज) विमानक्षेत्र संदर्भ बिंदु के 8 KM के भीतर तेल, बिजली या किसी अन्य ईंधन का उपयोग जो उड़ान संचालन के लिए धुएँ का खतरा पैदा नहीं करता है, ही मान्य है।

g. Use of oil, electric or any other fuel which does not create smoke hazard for flight operation is obligatory, within 8 KM of the Aerodrome Reference Point

झ) यह प्रमाणपत्र इसके जारी होने की तारीख से 8 साल की अवधि के लिए वैध है। एक बार रिवेलिडेशन की अनुमति दी जा सकती है, बशर्ते कि इस तरह का अनुरोध एनओसी की समाप्ति की तारीख से छह महीने के भीतर किया जाए और प्रारंभिक प्रमाणपत्र 8 साल की वैधता अवधि के भीतर प्राप्त किया जाए।

h. The certificate is valid for a period of 8 years from the date of its issue. One-time revalidation shall be allowed, provided that such request shall be made within six months from the date of expiry of the NOC and commencement certificate is obtained within initial validity period of 8 years.

ट) भवन के निर्माण के दौरान या उसके बाद किसी भी समय स्थल पर ऐसी कोई भी लाइट या लाइटों का संयोजन नहीं लगाया जाएगा जिसकी तीव्रता, आकृति या रंग के कारण वैमानिक ग्राउंड लाइटों के साथ भ्रम उत्पन्न हो। विमान के सुरक्षित प्रचालन को प्रभावित करने वाली कोई भी गतिविधि मान्य नहीं होगी।

i. No light or a combination of lights which by reason of its intensity, configuration or colour may cause confusion with the aeronautical ground lights of the Airport shall be installed at the site at any time, during or after the construction of the building. No activity shall be allowed which may affect the safe operations of flights.

ठ) आवेदक द्वारा विमानपत्तन पर या उसके आसपास विमान से उत्पन्न शोर, कंपन या विमान प्रचालन से हुई किसी भी क्षति के विरुद्ध कोई शिकायत/दावा नहीं किया जाएगा।

j. The applicant will not complain/claim compensation against aircraft noise, vibrations, damages etc. caused by aircraft operations at or in the vicinity of the airport.

ड) डे मार्किंग तथा सहायक विद्युत आपूर्ति सहित नाइट लाइटिंग (डीजीसीए भारत की वेबसाइट www.dgca.nic.in पर उपलब्ध) नागर विमानन आवश्यकताएं श्रृंखला 'बी' पार्ट I सेक्शन-4 के चैप्टर 6 तथा अनुलग्नक 6 में विनिर्दिष्ट दिशानिर्देशों के अनुसार उपलब्ध कराई जाएगी।

k. Day markings & night lighting with secondary power supply shall be provided as per the guidelines specified in chapter 6 and appendix 6 of Civil Aviation Requirement Series 'B' Part I Section 4, available on DGCA India website: www.dgca.nic.in

ढ) भवन के नक्शे के अनुमोदन सहित अन्य सभी वैधानिक अनापत्ति, संबंधित प्राधिकरणों से लेना आवेदक की जिम्मेदारी होगी, क्योंकि इस ऊँचाई हेतु अनापत्ति प्रमाणपत्र लेने का उद्देश्य सुरक्षित एवं नियमित विमान प्रचालन सुनिश्चित करना है तथा इसे भूमि के स्वामित्व आदि सहित किसी अन्य उद्देश्य/ दावे के लिए दस्तावेज के रूप में प्रयोग नहीं किया जा सकता।

l. The applicant is responsible to obtain all other statutory clearances from the concerned authorities including the approval of building plans. This NOC for height clearances is only to ensure safe and regular aircraft operations and shall not be used as document for any other purpose/claim whatsoever, including ownership of land etc.

ण) इस अनापत्ति प्रमाणपत्र आईडी का मूल्यांकन Chillarki, I.G.I Airport, Rohini Heliport, Safdarjung Airport, Sampla विमानक्षेत्रों के संबंध में किया गया है। यह अनापत्ति प्रमाणपत्र भारतीय विमान पत्तन प्राधिकरण के विमानक्षेत्रों और अन्य लाइसेंस प्राप्त सिविल विमानक्षेत्रों, जो जी. एस. आर. 751 (ई) जी. एस. आर. 770 (ई) द्वारा संशोधित के अनुसूची - III, अनुसूची - IV (भाग - I), अनुसूची - IV (भाग - 2; केवल RCS हवाई अड्डे) और अनुसूची - VII में सूचीबद्ध हैं, के लिए जारी किया गया है।

m. This NOC ID has been assessed with respect to the Chillarki, I.G.I Airport, Rohini Heliport, Safdarjung Airport, Sampla Airports. NOC has been issued w.r.t. the AAI Aerodromes and other licensed Civil Aerodromes as listed in Schedule - III, Schedule - IV (Part-I), Schedule- IV (Part-2; RCS Airports Only) and Schedule-VII of GSR 751(E) amended by GSR 770(E)



भारतीय विमानपत्तन प्राधिकरण AIRPORTS AUTHORITY OF INDIA

PALM/NORTH/B/062623/766011

त) यदि स्थल रक्षा विभाग के विमान क्षेत्र के अधिकार क्षेत्र में आता है, जैसा कि जीएसआर 751 (ई) की अनुसूची-V में सूचीबद्ध है, तो आवेदक को रक्षा विभाग से अलग से अनापत्ति प्रमाणपत्र लेना होता है। जीएसआर 751 (ई) जी. एस. आर. 770 (ई) द्वारा संशोधित के नियम 13 के अनुसार, आवेदकों को उन स्थलों के लिये, जो जीएसआर 751 (ई) जी. एस. आर. 770 (ई) द्वारा संशोधित के अनुसूची-IV (भाग-2; आरसीएस हवाई अड्डों के अलावा) के रूप में सूचीबद्ध बिना लाइसेंस वाले विमान क्षेत्र के अधिकार क्षेत्र में आता है, तो संबंधित राज्य सरकार से भी अनापत्ति प्रमाणपत्र लेने की आवश्यकता है।

n. Applicant needs to seek separate NOC from Defence, if the site lies within the jurisdiction of Defence Aerodromes as listed in Schedule - V of GSR 751 E amended by GSR770(E). As per rule 13 of GSR 751 E amended by GSR770(E), applicants also need to seek NOC from the concerned state government for sites which lies in the jurisdiction of unlicensed aerodromes as listed in Schedule-IV (Part-2; other than RCS airports) of GSR 751 E amended by GSR770(E)

थ) अनापत्ति प्रमाण पत्र (एनओसी) की किसी भी त्रुटि/व्याख्या की स्थिति में अंगरेजी अनुवाद ही मान्य होगा।

o. In case of any discrepancy/interpretation of NOC letter, English version shall be valid.

द) स्थल की ऊँचाई और/या संरचना की ऊँचाई के किसी भी विवाद में अनुमन्य अधिकतम ऊँचाई एएमएसएल में ही मान्य होगी।

p. In case of any dispute with respect to site elevation and/or AGL height, Permissible Top Elevation in AMSL shall prevail.

क्षेत्रीय मुख्यालय उत्तरी क्षेत्र, परिचालन कार्यालय परिसर रंगपुरी, नई दिल्ली - 110037 दूरभाष संख्या - 91-11-25653568

Regional headquarter Northern Region. Operational Offices Complex Rangpuri, New Delhi-110 037 Tel: 91-11-25653568

"हिंदी पत्रों का स्वागत है।"



भारतीय विमानपत्तन प्राधिकरण AIRPORTS AUTHORITY OF INDIA

PALM/NORTH/B/062623/766011

क्षेत्र का नाम / Region Name:

उत्तर/NORTH

पदनामित अधिकारी/Designated Officer	U. D. [Signature] 10/7/23 UTPAL DATTA BARUAH GM (ATM)
नाम/ पदनाम/दिनांक सहित हस्ताक्षर Name/Designation/Sign with date	
द्वारा तैयार Prepared by	[Signature] 10/07/23 [NAVEEN JAIN] DM (ATM)
द्वारा जांचा गया Verified by	[Signature] 10/7/2023 Yashwant Sharan THM (ATM)

महाप्रबन्धक (विमान यातायात प्रबन्धन) / General Manager (ATM)
उत्तरी क्षेत्र / Northern Region
भारतीय विमानपत्तन प्राधिकरण / Airports Authority of India
प्रशासन कार्यालय / Operational Offices
रंगपुरी, नई दिल्ली-37 / Rang: 11, New Delhi-37

ईमेल आईडी / EMAIL ID : noc_nr@aai.aero
फोन/ Ph: 011-25653551

ANNEXURE/अनुलग्नक

Distance From Nearest Airport And Bearing/निकटतम विमानक्षेत्र से दूरी और बीयरिंग

Airport Name/ विमानक्षेत्र का नाम	Distance (Meters) from Nearest ARP/निकटतम विमानक्षेत्र संदर्भ बिंदु से दूरी (मीटर में)	Bearing(Degree) from Nearest ARP/निकटतम विमानक्षेत्र संदर्भ बिंदु से बीयरिंग (डिग्री)
Chillarki	32031.68	82.4
I.G.I Airport	23418.73	208.5
Rohini Heliport	41179.46	187.76
Safdarjung Airport	30371.42	222.22
Sampla	51136.66	159.59
NOCID	PALM/NORTH/B/062623/766011	


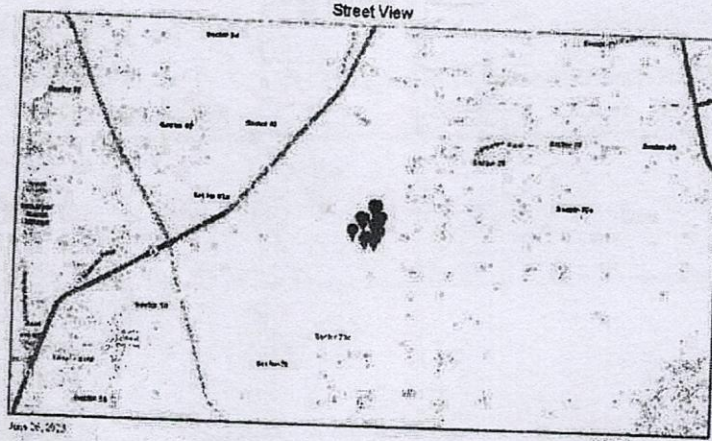
क्षेत्रीय मुख्यालय उत्तरी क्षेत्र, परिचालन कार्यालय परिसर रंगपुरी, नई दिल्ली - 110037 दूरभाष संख्या - 91-11-25653566
Regional headquarter Northern Region, Operational Offices Complex Rangpuri, New Delhi-110 037 Tel: 91-11-25653566

"हिंदी पत्रों का स्वागत है।"



भारतीय विमानपत्तन प्राधिकरण AIRPORTS AUTHORITY OF INDIA

PALM/NORTH/B/062623/766011



क्षेत्रीय मुख्यालय उत्तरी क्षेत्र, परिचालन कार्यालय परिसर रंगपुरी, नई दिल्ली - 110037 दूरभाष संख्या - 91-11-25653566
Regional headquarter Northern Region, Operational Offices Complex Rangpuri, New Delhi-110 037 Tel: 91-11-25653566
"हिंदी पत्रों का स्वागत है।"