कार्यालय तहसीलदार चरखारी (महोबा)

पत्र संख्याः 68 रा0नि0(कार्या0)/रा0यो0/2024–25 दिनांक–14.08.2024

जिला पर्यटन एवं संस्कृति परिषद
महोबा।

महोदय,

उपर्युक्त विषयक जिला पयटन एवं संस्कृति परिषद, महोबा के पत्र संख्या 49/राज्य योजना/2024–25 दिनांक– 16 जुलाई, 2024 का अवलोकन करने का कष्ट करें। जिसके द्वारा प्रदेश के प्राचीन धरोहर भवनों में से कमांक 2, 3 व 5 तहसील चरखारी से सम्बन्धित है। सूचना संलग्न कर प्रेषित है।

14/08/24

तहसीलदार
चरखारी।

प्रतिलिपि–

1. उपजिलाधिकारी महोदय चरखारी को सादर सूचनार्थ।
2. पर्यटन सूचना अधिकारी महोबा/हमीरपुर।

तहसीलदार
चरखारी।

महोदय

जिला पर्यटन एवं संस्कृति परिषद महोबा के पत्र संख्या (19) राज्य योजना 2024-2025 दिनांक 16 जुलाई 2024 के क्रम में प्रदेश के प्राचीन धरोहर भवनो को एडाप्टिव रि-यूज के अन्तर्गत सार्वजनिक/निजी सहभागिता किये जाने के सम्बन्ध मे वांछित सूचना प्रपत्र-2 पर अंकित लेक पैलेस तालकोठी के सम्बन्ध मे अवगत कराना है। कि उक्त भवन कस्बा चरखारी में तालकोठी के नाम से जाना जाता है। जो कि मौजा-महाराजनगर N.Z.A तहसील चरखारी मे उपलब्ध खतौनी में अंकित गाटा सं. 1591 रकबा 0.162 हे. मे स्थित है। जो राजस्व अभिलेखो/खतौनी में आबादी के दर्ज है। उक्त से सम्बन्धित नकल खसरा व खतौनी संलग्न आख्या है।

इसीप्रकार प्रपत्र-3 पर अंकित रॉयल थियेटर चरखारी जो कि मौजा महाराजनगर के राजस्व अभिलेखो/खतौनी मे गाटा संख्या 1078 जो कि पडाव मे अंकित है. के आंशिक भू-भाग पर पुराने भवन के रूप में स्थित है. आख्या सेवा मे सादर प्रेषित।

12/08/2024

महोदय

बिन्दु सं. 2,3 एवं 5 के सम्बन्ध में
~~डीपीएलएफ~~ आख्या संस्तुति स्थलेट प्रेषित है

12.8.24

12/08/24

महोदय,
रा० नि० आख्या अग्रसारित की जाती है।

12/08/24
नायब तहसीलदार
खरेला

अग्रसारित
13/08/24
तहसीलदार
चरखारी (महोबा)

जिला पर्यटन एवं संस्कृति परिषद, महोबा

पत्रांक-49/राज्य योजना/2024-25 दिनांक 16 जुलाई 2024

सेवा में

उपजिलाधिकारी
चरखारी/कुलपहाड़

विषय :-प्रदेश के प्राचीन धरोहर भवनों को एडॉप्टिव रि-यूज के अंतर्गत सार्वजनिक/निजी सहभागिता(पी0पी0पी0) किये जाने के संबंध में।

महोदय

कृपया महानिदेशक पर्यटन के पत्र कमांक 1296/8-16(PPP-Adapative Re-use)Heritage-16/2023-24 दिनांक 13 जून 2024 एवं 2156/8-16(PPP-Adapative Re-use)Heritage-16/2023-24 दिनांक 12 जुलाई 2024 (छाया प्रति संलग्न) का अवलोकन करने का कष्ट करें। जिसके द्वारा अवगत कराया गया है कि प्रदेश के प्राचीन धरोहर भवनों को हेरिटेज पर्यटन इकाईयों में विकसित किये जाने हेतु ई-टेण्डर पोर्टल पर प्रकाशित ई0ओ0आई0 के सापेक्ष जनपद महोबा के निम्न भवनों को लीज हेतु निविदाकर्ताओं द्वारा अभिरूचि व्यक्त की गयी है, जो निम्नवत हैं-

1- मस्तानी महल , बेलाताल (जैतपुर), महोबा
2- लेक पैलेस तालकोठी, चरखारी, महोबा
3- रॉयल थियेटर, चरखारी महोबा
4- सेनापति महल, कुलपहाड़
5- सालट स्थित ऐतिहासिक स्थल

उपरोक्त के कम में महानिदेशक पर्यटन उ0प्र0 द्वारा प्रदत्त निर्देशों के अनुपालन में उपरोक्त प्राचीन विरासत भवनो को एडाप्टिव री-यूज के अंतर्गत सार्वजनिक-निजी सहभागिता (पी0पी0पी0) मॉडल पर हेरिटेज होटल, रिजोर्ट म्यूजियम, माइस एवं टूरिज्म हॉस्पिटेलिटी संबंधी आदि पर्यटन इकाईयों के रूप में विकसित व संचालित कराये जाने हेतु मा0 मंत्री परिषद के अनुमोदनार्थ टिप्पणी प्रेषित किये जाने से पूर्व विरासत भवनों से संबंधित अभिलेख, भूमि का स्वामित्व, भूमि/भवन से संबंधित समस्त अभिलेख प्राप्त किया जाना है।

अतः अनुरोध है कि मस्तानी महल बेला ताल एवं लेक पैलेय ताल कोठी चरखारी से संबंधित अभिलेख, भूमि का स्वामित्व, भूमि भवन से सबंधित समस्त अभिलेख (खसरा, खतौनी) आदि उपलब्ध कराये जाने का कष्ट करें।

संलग्न : उक्तवत

भवदीय

(डा0 चित्रगुप्त)
पर्यटन सूचना अधिकारी/सचिव
जिला पर्यटन एवं संस्कृति परिषद
महोबा/हमीरपुर

प्रतिलिपि- निम्न के सादर सूचनार्थ एवं आवश्यक कार्यवाही हेतु प्रेषित

1- जिलाधिकारी महोदय, महोबा।
2- मुख्य विकास अधिकारी महोदय महोबा।
3- क्षेत्रीय पर्यटक अधिकारी, चित्रकूट धाम मण्डल।

पर्यटन सूचना अधिकारी/सचिव
जिला पर्यटन एवं संस्कृति परिषद
महोबा/हमीरपुर

Annexure- 1

Details of the Heritage Property

Name of the Heritage Property: लेक पैलेस तालकोठी-चरखारी

District: महोबा उत्तरप्रदेश पिनकोड 210427

S. no.	Details Requested	Remarks
1.	Total Land Area	0.162 हे०
2.	Total Built Up Area	1/2 लगभग
3.	Details of the Building Structure	लेटीट्यूड- 25.3989 लॉगीट्यूड- 79.7515
4.	Google Coordinates	
5.	Revenue Record: Khasra, Khatoni, Maps	खतौनी खसरा संलग्न है
6.	Ownership details with documentary proof	—
7.	Current Condition	जीर्ण शीर्ण
8.	Litigation (Yes/ No); If Yes, attach the details	—
9.	Any unauthorized Encroachments within the premises of the property	संज्ञान मे नही
10.	Availability of Infrastructure	
	- Approach Road	नहीं
	- Electricity	नहीं
	- Water Supply	नहीं
	- Drainage System	नहीं
11.	Connectivity	
	Nearest Airport	खजुराहो
	Nearest Railway Station	चरखारी रोड स्टेशन
	Nearest Bus Station	महोबा
	Nearest National/ State Highway	NH-76
12.	Nearby Tourist Destinations	महोबा 50km. बांदा 70km. खजुराहो 85km ओरछा 150km झांसी 160km
13.	Current Photograph of the Property	संलग्न है
14.	Name and contact details of the person authorised for Site Visit	9198478731 (लक्ष्मण सिंह)

12/08/2024

c objection regarding development of Heritage Property, mentioned above, for Adaptive Reuse on PPP odel by Department of Tourism

gn: Sign:

egional Tourist Officer District Magistrate

ame:

strict

→ लेक पैलेस-
तालकीटी,
चरखारी-
महोबा



↓
↑



उद्धरण खतौनी नान0 जेड0 ए0

मौजा - महाराजनगर परगना व तहसील - चरखारी ज़िला महोबा

N.Z.A सन् - 1929-30

खाता खतौनी संख्या	खातेदार का नाम पिता/पति का नाम और निवास स्थान	खेती करने की अवधि	खसरे की संख्या	क्षेत्रफल बन्दोबस्ती बीघा में या हे0 में	लगान नगदी	लगान जिन्सी	विवरण
1	2	3	4	5	6	7	
	खाता खेवट संख्या व मिल्कियत हुकूमत और कोई इन्तजाम लेकर रिकार्ड कमिश्नर सूबे जाती						
		प्रथम - भाग					
	श्रेणी-15(2) स्थल, सड़के, सड़के, रेलवे भवन और दूसरी भूमियाँ जो आकस्मिक उपयोगों के लिए काम में लाई जाती है।						
380	आबादी		350	0.068			
			351	0.081			
			352	0.056			
			1569	0.162			
		कुल खाता सम्पूर्ण खाते का क्षेत्रफल	166	65.086	—		

सत्य प्रतिलिपि
केवल सरकारी कार्य
हेतु
12/08/2024

Scanned with OKEN Scanner

खसरा

सरा ग्राम महाराजनगर N.2.नि परगना — तहसील चरखारी जिला महोबा साल — 14 29-30 सन् फसल सम्बन्धी

खेत की संख्या	क्षेत्रफल हेक्टेयर में		नं0 खाता खतौनी	खतौनी के भाग 1 के वर्गीकरण के अनुसार खातेदार का नाम	खतौनी के भाग 2 के वर्गीकरण के अनुसार खातेदार का नाम यदि कोई हो	सिंचाई का साधन	क्षेत्रफल									दो फसली क्षेत्रफल		आकृषित भूमि		खेत के पेड़ों की संख्या	विवरण
							खरीफ			रबी			जायद								
							फसल	सिंचित	असिंचित	फसल	सिंचित	असिंचित	फसल	सिंचित	असिंचित	सिंचित	असिंचित	माप	क्षेत्रफल		
1	2		3	4	5	6	7	8	9	10	11	12	13	14	15	16	17	18	19	20	21
१५६१	०१६२	१	३४०			—	—	—	—	—	—	—	—	—	—	—	—	आबादी	०१६२		

सत्य प्रतिलिपि
केवल सरकारी
कार्य हेतु
12/03/2024

Annexure- 1

Details of the Heritage Property

Name of the Heritage Property: रायल थियेटर चरखारी

District: महोबा उत्तरप्रदेश पिनकोड 210427

S. no.	Details Requested	Remarks
1.	Total Land Area	3.667 हे०
2.	Total Built up area	आंशिक
3.	Details of the Building Structure	—
4.	Google Coordinates	लैटी 25.39173 लोंगी. 79.74763
5.	Revenue Record Khasra, Khatoni, Maps	खतौनी खसरा संलग्न है
6.	Ownership details with documentary proof	—
7.	Current Condition	जीर्ण शीर्ण
8.	Litigation (Yes/ No), If Yes, attach the details	—
9.	Any unauthorized / encroachments within the premises of the property	संज्ञान मे नही
10.	Availability of Infrastructure	
	- Approach Road	नही
	- Electricity	नही
	- Water Supply	नही
	- Drainage System	नही
11.	Connectivity	
	Nearest Airport	खजुराहो
	Nearest Railway Station	चरखारी रोड सूपा
	Nearest Bus Station	महोबा
	Nearest National/ State Highway	NH-76
12.	Nearby Tourist Destinations	महोबा 20Km, बांदा 70 km खजुराहो 85km ओरछा 150Km, झांसी 160km
13.	Current Photograph of the Property	संलग्न है
14.	Name and contact details of the person authorised for Site Visit	9198478731 (लक्ष्मण सिंह)

12/08/2024

No objection regarding development of Heritage Property, mentioned above, for Adaptive Reuse on PPP model by Department of Tourism

Sign:

Regional Tourist Officer

Name:

District

Sign:

District Magistrate

रॉयल थिएटर चरखारी - जनपद महोबा



उद्धरण खतौनी नान0 जेड0 ए0

मौजा – महाराजनगर परगना व तहसील – परखारी जिला – महोबा

N.Z.A सन् – 1429-30

खाता खतौनी संख्या	खातेदार का नाम पिता/पति का नाम और निवास स्थान	खेती करने की अवधि	खसरे की संख्या	क्षेत्रफल बन्दोबस्ती बीघा में या हे0 में	लगान नगदी	लगान जिन्सी	विवरण
1	2	3	4	5	6	7	
	खाता खेवट सेयान- मिल्कियत हुकूमत और जेरे इन्तजाम लैण्ड रिफर्म कमिश्नर सूबे आगरा						
		प्रथम-भाग					
	श्रेणी-15(2) स्थल, सड़के, खेल भवन और दूसरी भूमियाँ जो आकस्मिक उपयोगों के लिए काम में लाई जाती है						
38	पड़ाब						
			642	0.628			
			667/2	1.082			
			666/2	0.784			
			662/1	0.071			
			666	0.225			
			1066	0.064			
			1068	3.666			
			6	6.678	—		

सत्य प्रति लिपि
केवल सरकारी
कार्य हेतु
12/08/2024

Scanned with OKEN Scanner

खसरा

खसरा ग्राम महाराजनगर N.Z.A परगना — तहसील चरखारी जिला महोबा साल 14 2024-25 सन् फसल सम्बन्धी

खेत की संख्या	क्षेत्रफल हेक्टेयर में	एकाध/हेक्टेयर सी.ए.	नं0 खाता खतौनी	खतौनी के भाग 1 के वर्गीकरण के अनुसार खातेदार का नाम	खतौनी के भाग 2 के वर्गीकरण के अनुसार खातेदार का नाम यदि कोई हो	सिंचाई का साधन	क्षेत्रफल: खरीफ: फसल	खरीफ: सिंचित	खरीफ: असिंचित	रबी: फसल	रबी: सिंचित	रबी: असिंचित	जायद: फसल	जायद: सिंचित	जायद: असिंचित	दो फसली क्षेत्रफल: सिंचित	दो फसली क्षेत्रफल: असिंचित	आकृषित भूमि: माप	आकृषित भूमि: क्षेत्रफल	खेत के पूरे बड़े पेड़ों की संख्या	विवरण
1	2		3	4	5	6	7	8	9	10	11	12	13	14	15	16	17	18	19	20	21
६४२	०६२६	१	३४८			—	—	—	—	—	—	—	—	—	—	—	—	पड़ाव	०६२६		
६६४/२	१०६२	१	३४८			—	—	—	—	—	—	—	—	—	—	—	—	पड़ाव	१०६२		
६६६/२	०८४६	१	३४८			—	—	—	—	—	—	—	—	—	—	—	—	पड़ाव	०८४६		
६६२/१	०००१	१	३४८			—	—	—	—	—	—	—	—	—	—	—	—	पड़ाव	०००१		
६६६	०२३५	१	३४८			—		—			—			—			—	पड़ाव	०२३५		
१०६६	००६५	१	३४८			—		—		—		—		—		—	—	पड़ाव	००६५		
१०६८	३६६६	१	३४८			—			—	—		—		—	—	—	—	पड़ाव	३६६६		

सत्य प्रतिलिपि
केवल सरकारी
कार्य हेतु

12/08/2024

Annexure- 1

Details of the Heritage Property

Name of the Heritage Property: सालट स्थित ऐतिहासिक स्थल खम्सरा मठ

District: महोबा पिनकोड 210421

S. no.	Details Requested	Remarks
1	Total Land Area	0.372 है.
2	Total built up area	0.331 है.
3	Details of the Building Structure	—
4	Google Coordinates	Lat- 25.270942 Longi- 79.702201
5.	Revenue Record: Khasra, Khatoni, Maps	खसरा खतौनी संलग्न है
6	Ownership details with documentary proof	—
7	Current Condition	जीर्ण शीर्ण
8.	Litigation (Yes/ No), If Yes, attach the details	—
9.	Any unauthorised / encroachments within the premises of the property	संज्ञान मे नही है
10	Availability of Infrastructure	
	- Approach Road	नही
	- Electricity	नही
	- Water Supply	नही
	- Drainage System	नही
11	Connectivity	
	Nearest Airport	खजुराहो
	Nearest Railway Station	चरखारी रोड खूपा
	Nearest Bus Station	महोबा
	Nearest National/ State Highway	NH-76
12	Nearby Tourist Destinations	महोबा 20km, बाँदा 70km, खजुराहो 85km ओरछा 150km, झाँसी 160km
13	Current Photograph of the Property	संलग्न है
14	Name and contact details of the person authorised for Site Visit	9616858727 (जितेन्द्र कुमार)

Interchg 12/08/2024

No objection regarding development of Heritage Property mentioned above, for Adaptive Reuse on PPP model by Department of Tourism

Sign: Sign

Regional Tourist Officer
Name:
District

District Magistrate


Latitude: 25.270942
Longitude: 79.702201
Elevation: 281.22±17 m
Accuracy: 3.0 m
Time: 12-08-2024 15:48
Note: salat alhamaha
Powered by NoteCam


Latitude: 25.270594
Longitude: 79.701986
Elevation: 282.52±15 m
Accuracy: 3.0 m
Time: 12-08-2024 15:50
Note: salat alhamahal

उद्धरण खतौनी (शासकीय)

उद्धरण क्रमांक : 15463620240769

ग्राम क्रमांक : 154636 ग्राम का नाम (परगना) : सालट(चरखारी) तहसील : चरखारी जनपद : महोबा फसली वर्ष : 1429-1434 (01 जुलाई, 2021 से 30 जून, 2027) भाग : 1 (1) खाता संख्या : 00932

श्रेणी : 6-2 / अकृषिक भूमि - स्थल, सड़कें, रेलवे,भवन और ऐसी दूसरी भूमियां जोअकृषित उपयोगों के काम में लायी जाती हो।

खातेदार का विवरण		खातेदारी प्रारम्भ होने का विवरण		भूमि का विवरण		खातेदार का अंश		
खसरा/गाटा संख्या	(2) नाम/पिता-पति-संरक्षक-प्रबंधक का नाम / जाति कोड / आधार नं0 (अन्तिम चार अंक) अथवा पैन नं0 (6-9 स्थान के अंक) / पता / जन्मतिथि (अवयस्क हेतु)	(3) न्यायालय का नाम / कम्प्यूटरीकृत वाद संख्या अथवा आदेश संख्या / आदेश का दिनांक / जोत का आधार	(4) वर्ष	(5) गाटा (यूनीक कोड)	(6) गाटे का कुल क्षेत्रफल (हे.)	(7) हिस्से में	(8) क्षेत्रफल में (हे.)	(9) खातेदार द्वारा देय भू-राजस्व
506	1) आबादी//			506(1546360506000062)	0.3720	1) 1/1	1) 0.3720	0.00
							0.3720	

कुल गाटे- एक कुल क्षेत्रफल- शून्य दशमलव तीन सात दो शून्य (हेक्टेयर) कुल भू-राजस्व - शून्य दशमलव शून्य शून्य रुपये कुल अंश का क्षेत्रफल - शून्य दशमलव तीन सात दो शून्य (हेक्टेयर)

नामान्तरण / परिवर्तन का विवरण	खारिज किया गया			दर्ज किया गया		
(10) न्यायालय का नाम / कम्प्यूटरीकृत वाद संख्या अथवा आदेश संख्या / आदेश का दिनांक / नामान्तरण का आधार / डिजिटल हस्ताक्षर नाम / डिजिटल हस्ताक्षर दिनांक	(11) नाम / पिता-पति-संरक्षक-प्रबंधक का नाम / जाति कोड / आधार नं0 (अन्तिम चार अंक) अथवा पैन नं0 (6-9 स्थान के अंक) / पता / जन्मतिथि (अवयस्क हेतु)	(12) गाटे का खसरा नम्बर / यूनीक कोड	(13) क्षेत्रफल (हे.)	(14) नाम / पिता-पति-संरक्षक-प्रबंधक का नाम / जाति कोड / आधार नं0 (अन्तिम चार अंक) अथवा पैन नं0 (6-9 स्थान के अंक) / पता / जन्मतिथि (अवयस्क हेतु)	(15) गाटे का खसरा नम्बर / यूनीक कोड	(16) क्षेत्रफल (हे.)

(17)भूमि के सम्बन्ध में विचाराधीन राजस्व वाद/वादों की कम्प्यूटरीकृत संख्या :

(18)बंधक/बंधक मुक्त होने की स्थिति

(18.1)बंधक होने की स्थिति (संस्था अथवा बैंक का नाम/कोड/बंधक का दिनांक/धनराशि/आवेदन संख्या/खातेदार(पिता-पति-संरक्षक)) :

(18.2)बंधक-मुक्त होने की स्थिति (संस्था अथवा बैंक का नाम/कोड/बंधक-मुक्त का दिनांक/धनराशि/आवेदन संख्या/खातेदार(पिता-पति-संरक्षक)) :

(19)अभ्युक्ति :

पूर्व आदेशों का विवरण

Data Digitally Signed by: AKHILENDRA SAXENA (REG KANUNGO)
दिनांक/समय/स्थान: 23-07-2024 05:08:21 तहसील : चरखारी

यह उद्धरण खतौनी इलेक्ट्रॉनिक हिसाबदारी सिस्टम द्वारा तैयार की गयी है तथा डाटा डिजीटल हस्ताक्षर द्वारा हस्ताक्षरित है।

मुद्रित कर्ता : AMIT RAJPOOT तहसील : चरखारी
मुद्रित दिनांक एवं समय: 23-07-2024 05:08:21

Not Applicable For Online Prints उपरोक्त उद्धरण खतौनी का सत्यापितकरण https://upbhulekh.gov.in Website पर जाकर अथवा QR Code Scan करके किया जा सकता है।

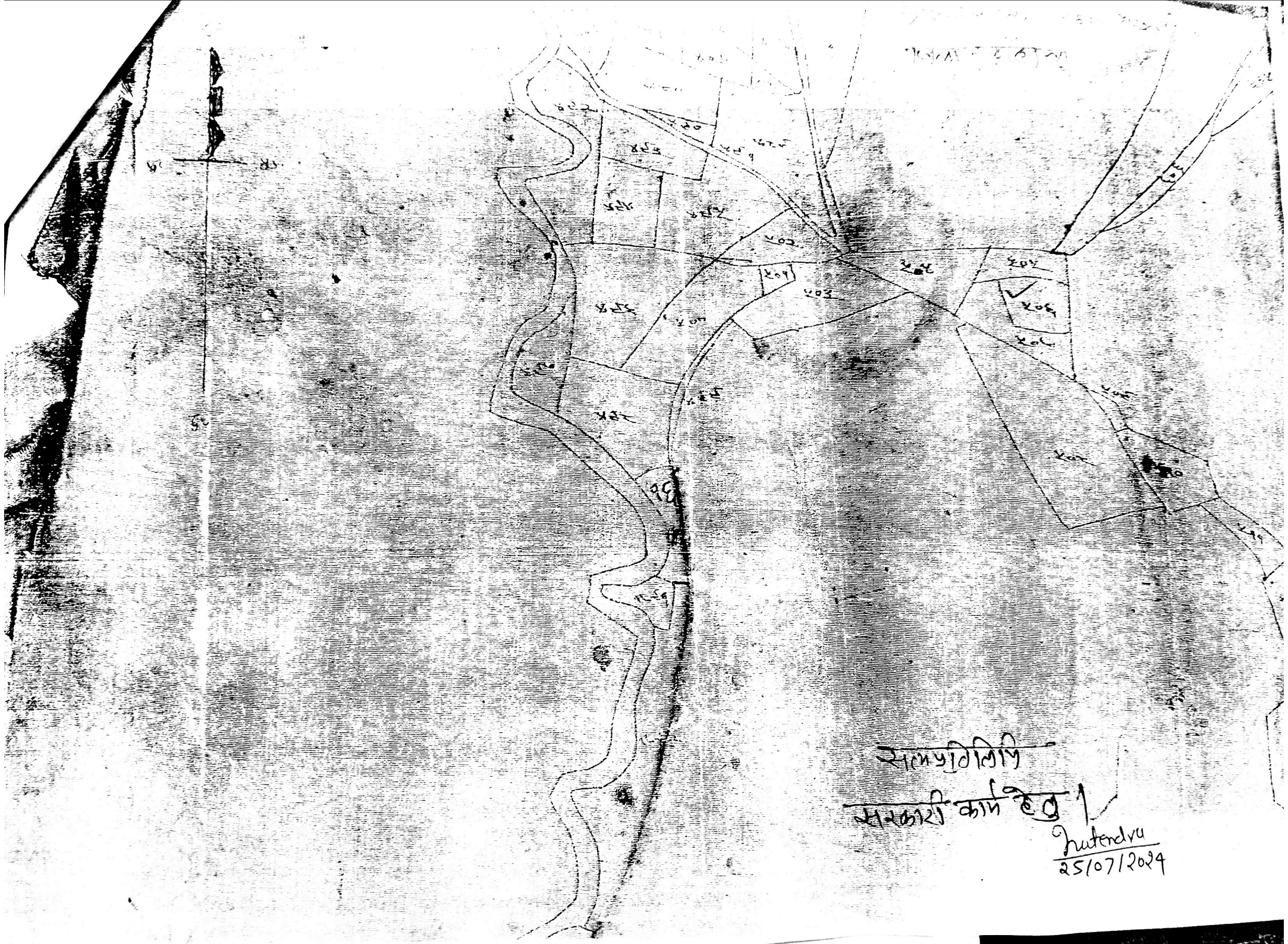

सत्यप्रतिलिपि
सरकारी कार्य हेतु।
Jutendra
25/07/2024

ग्राम [illegible] परगना [illegible] तहसील चरखारी जिला महोबा साल 1430फ सन् फसल सम्बन्धी

खेत की सं०	क्षेत्रफल हेक्टेअर में	न० खाता खतौनी	खतौनी के भाग 1 के वर्गीकरण के अनुसार खातेदार का नाम	खतौनी के भाग 2 के वर्गीकरण के अनुसार खातेदार का नाम यदि कोई हो।	सिंचाई का साधन	क्षेत्रफल: खरीफ: फसल	खरीफ: सिंचित	खरीफ: असिंचित	रबी: फसल	रबी: सिंचित	रबी: असिंचित	जायद: फसल	जायद: सिंचित	जायद: असिंचित	फसली क्षेत्रफल दो: सिंचित	फसली क्षेत्रफल दो: असिंचित	आकर्षित भूमि: माप	आकर्षित भूमि: क्षेत्रफल	खेत के पूरे बड़े हुए पेड़ों की संख्या	विवरण
1	2	3	4	5	6	7	8	9	10	11	12	13	14	15	16	17	18	19	20	21
506	0.372	932															[illegible]	0.372		

सत्यप्रतिलिपि
सरकारी कार्य हेतु।
Jitendra
25/07/2024

जिला पर्यटन एवं संस्कृति परिषद, महोबा

अंक 49 / राज्य योजना / 2024–25 दिनांक 15 जुलाई 2024

सेवा मे

उपजिलाधिकारी
चरखारी / कुलपहाड़

विषय :–प्रदेश के प्राचीन धरोहर भवनों को एडॉप्टिव रि–यूज के अंतर्गत सार्वजनिक / निजी सहभागिता(पी0पी0पी0) किये जाने के संबंध में।

महोदय

कृपया महानिदेशक पर्यटन के पत्र कमांक 1296 / 8–16(PPP-Adapative Re-use)Heritage-16/2023-24 दिनांक 13 जून 2024 एवं 2156 / 8–16(PPP-Adapative Re-use%Heritage-16/2023-24 दिनांक 12 जुलाई 2024 (छाया प्रति सलग्न) का अवलोकन करने का कष्ट करे। जिसके द्वारा अवगत कराया गया है कि प्रदेश के प्राचीन धरोहर भवनो को हेरिटेज पर्यटन इकाईयों में विकसित किये जाने हेतु ई–टेण्डर पोर्टल पर प्रकाशित ई0ओ0आई0 के सापेक्ष जनपद महोबा के निम्न भवनों को लीज हेतु निविदाकर्ताओं द्वारा अभिरूचि व्यक्त की गयी है, जो निम्नवत हैं–

1– मस्तानी महल , बेलाताल (जैतपुर), महोबा
2– लेक पैलेस तालकोठी, चरखारी, महोबा
3– रॉयल थियेटर, चरखारी महोबा
4– सेनापति महल, कुलपहाड
5– सालट स्थित ऐतिहासिक स्थल

उपरोक्त के कम मे महानिदेशक पर्यटन उ0प्र0 द्वारा प्रदत्त निर्देशो के अनुपालन में उपरोक्त प्राचीन विरासत भवनों को एडाप्टिव री-यूज के अंतर्गत सार्वजनिक–निजी सहभागिता (पी0पी0पी0) मॉडल पर हेरिटेज होटल, रिजोर्ट म्यूजियम, माइस एवं टूरिज्म हॉस्पिटेलिटी संबंधी आदि पर्यटन इकाईयो के रूप मे विकसित व संचालित कराये जाने हेतु मा0 मंत्री परिषद के अनुमोदनार्थ टिप्पणी प्रेषित किये जाने से पूर्व विरासत भवनों से संबंधित अभिलेख, भूमि का स्वामित्व, भूमि / भवन से संबंधित समस्त अभिलेख प्राप्त किया जाना है।

अतः अनुरोध है कि मस्तानी महल बेला ताल एवं लेक पैलेय ताल कोठी चरखारी से संबंधित अभिलेख, भूमि का स्वामित्व, भूमि भवन से सबंधित समस्त अभिलेख (खसरा, खतौनी) आदि उपलब्ध कराये जाने का कष्ट करें।

संलग्न : उक्तवत

भवदीय

(डा0 चित्रगुप्त)
पर्यटन सूचना अधिकारी / सचिव
जिला पर्यटन एवं संस्कृति परिषद
महोबा / हमीरपुर

प्रतिलिपि– निम्न के सादर सूचनार्थ एवं आवश्यक कार्यवाही हेतु प्रेषित

1– जिलाधिकारी महोदय, महोबा।
2– मुख्य विकास अधिकारी महोदय महोबा।
3 - क्षेत्रीय पर्यटक अधिकारी, चित्रकूट धाम मण्डल

पर्यटन सूचना अधिकारी / सचिव
जिला पर्यटन एवं संस्कृति परिषद
महोबा / हमीरपुर

Teb ©
अ-नि. आचरिरोत
इसपर आख्या दें।
25/7/24